

PLANO DIRETOR DE TURISMO



Figura 1: Pedra de Torrinha

2024

O Plano Diretor de Turismo além de atender à lei 1261/2015 fundamentalmente é um importante documento que norteará o desenvolvimento do turismo de Torrinha nos próximos anos. O Município tem se destacado pelas suas ações assertivas, no desenvolvimento de mecanismos sustentáveis e sempre progressivos, primando pela exploração das suas potencialidades e compreendendo a sua dinâmica de evolução paulatina e responsável.

Como gestores do bem público seguimos primando pela excelência na prestação de serviços para os munícipes e turistas. O resultado deste trabalho é fruto do envolvimento de especialistas do setor consultivo de turismo e de muitos representantes da sociedade civil, especialmente as entidades como Comtur (Conselho Municipal de Turismo de Torrinha), Associação Comercial (ACIAT), Associação de Amigos de Torrinha, entre outros, tendo sido é primordial o envolvimento de todos, criando um clima de pertencimento e, por consequência, a ~~e nos cria a~~ responsabilidade de fazer acontecer, ou seja, de implementar cada projeto proposto para chegar ao futuro desejado.

Rene José Blumer
Prefeito Municipal
Gestão 2021 – 2024

Ana Maria Pezzonia Polizel
Secretária Municipal de Turismo e Cultura
Gestão 2021 – 2024

Consultoria

Jorge C. Silveira Duarte
Diretor Desenvolvimento Local
Empresa especializada em Turismo

Eduardo H. Ferin da Cunha
Guia Turismo e Agente Viagens
Consultor Associado

SUMÁRIO

1.	APRESENTAÇÃO.....	06
1.1	Objetivos do Plano.....	09
1.2	História do Município de Torrinha.....	10
1.3	Localização Regional e Acessos.....	16
1.4	Índices e dados do Município.....	19
1.5	Vocação Turística e Visão de Futuro.....	27
1.6	Participação no Desenvolvimento Regional.....	29
1.7	Valorização Ambiental.....	31
1.8	Conselho Municipal Comtur.....	37
1.9	Metodologia.....	46
2	DIAGNÓSTICO.....	51
2.1.	Documentação exigida Lei 1261.....	51
a)	Pesquisa de Demanda (ver anexo)	51
2.2	Atrativos Turísticos.....	52
2.3	Meios de Hospedagem.....	86
2.4	Gastronomia.....	94
2.5	Serviços de Informação Turística.....	100
2.6.	Operadoras e Agências Receptivas.....	101
2.7.	Serviços médico emergencial.....	102
3	PROGNÓSTICO.....	106
3.1.	Cenários	107
3.2.	Eixos Estratégicos.....	110
3.3	Diretrizes para cada eixo estratégico.....	112
3.4	Projetos Propostos.....	113
3.5	Priorização de Propostos.....	121
4	CONCLUSÃO.....	123
5	REFERÊNCIAS.....	124

CONSIDERAÇÕES DO PREFEITO MUNICIPAL

O desenvolvimento de qualquer projeto, necessariamente passa por um processo de vencer etapas, de forma ordenada e responsável. Contudo, a maior contribuição que se pode almejar nessas buscas, efetivamente, é o engajamento de equipes sempre em comunhão com a sociedade civil.

Esse olhar comum, remete ao aperfeiçoamento dos critérios e a uma melhor dinâmica nas escolhas, aproximando os interesses locais quando da determinação dos objetivos e da delimitação das fronteiras até onde avançarão as ações.

O certo é que, um Município de Interesse Turístico -MIT-, por sua própria essência, é ainda uma forma em construção, sendo moldado dia após dia, segundo as suas potencialidades e vocações, mas também, pela criatividade e assertividade nas ações dos agentes desse desenvolvimento.

Nesse aspecto, o Poder Público tem preponderante papel organizador, promovendo o planejamento e o desenvolvimento de ações que promovam um ambiente saudável e propício para a implantação de estruturas cada vez maiores voltadas ao turismo.

Mas serão, a sociedade civil, os empresários, os investidores e os proprietários dos atrativos turísticos, os grandes responsáveis e as engrenagens principais desse motor de desenvolvimento local.

É certo que, nessa construção, nesse planejar o futuro, é preciso ter sonhos e colocá-los em prática. Torrinhã possui potencialidades enormes para trilhar por esse caminho, digna de ser chamada de “Pérola da Serra” e de privilegiar nossos olhos com paisagens que emocionam e encantam...

Juntos, avançaremos! Pois se desejamos ir rápido, podemos seguir sozinhos. Mas se desejamos ir longe, será preciso que sigamos de mãos dadas...

Rene José Blumer

Prefeito Municipal

AGRADECIMENTOS

É preciso agradecer a participação de todos os envolvidos nesse planejamento, por onde passa a construção deste importante Plano Diretor de Turismo, como elemento norteador dos passos a serem seguidos e dos registros das estruturas atuais.

Assim, reconhecemos a importância do diálogo e da participação ativa da sociedade civil e das suas estruturas sócio-políticas locais, como elementos cruciais para a criação e definição dos objetivos comuns.

Gratidão a todos aqueles que dispensaram e dispensam um pouco de seu tempo para contribuir com as ações de desenvolvimento, aqui, em especial, às ações voltadas ao turismo e a consolidação de Torrinha como Município de Interesse Turístico -MIT-.

Gratidão a Deus por todas essas contribuições e, mais que tudo, por presentear essa terra com tantas maravilhosas paisagens, potencialidades incomuns que precisam ser aplaudidas, contempladas e exploradas com muito zelo, admiração e respeito.

Rene José Blumer
Prefeito Municipal

Ana Maria Pezzonia Polizel
Secretária Municipal de Turismo e Cultura

1. APRESENTAÇÃO



Figura 2: a entrada de Torrinhã (2024)
Crédito: Eduardo Henrique Ferin da Cunha

Localizada no interior do Estado de São Paulo, Torrinhã está localizada no centro geográfico do Estado de São Paulo, bem no coração de uma das regiões mais desenvolvidas do País.

A 261 km da Capital Paulista e a 182 km do Aeroporto Internacional de Viracopos, o acesso é feito por excelentes rodovias duplicadas, como Bandeirantes, Anhanguera, Washington Luís e Engenheiro Paulo Nilo Romano (SP 225), considerada uma das melhores rodovias do país, segundo a Confederação Nacional do Transporte e, agora, em franca evolução das obras a Rodovia SP-304 (PIPA), objeto de concessão à EIXO, onde nos próximos anos serão implantadas inúmeras benfeitorias, incluindo a duplicação de trechos que passarão pelo Município de Torrinhã.

Historicamente a cidade surgiu da expansão territorial rumo ao interior do Estado, em busca de riquezas e oportunidades. Aqui, numa estrutura geográfica

incomum, no alto das *cuestas* evidenciou-se uma região de intensa beleza natural e um local muito propício a cultura cafeeira, propulsor inicial de todo o desenvolvimento e criação do Município.

Torrinha é uma cidade com fortes tradições culturais, folclóricas e religiosas, que são atrativos importantes na busca do desenvolvimento turístico, em busca de crescente aquecimento da economia local, melhoria contínua dos padrões sociais, sempre com sustentabilidade e respeito ao meio ambiente.

Torrinha é um verdadeiro tesouro e, cada dia mais, está sendo descoberto pelos amantes do turismo, em especial o contemplativo, o religioso e o cultural, além da preservação de seu centro histórico, com seus casarões coloniais e igrejas centenárias, testemunhas silenciosas da rica história da região. Os visitantes podem passear pelas ruas e se encantar com a arquitetura colonial.

Além de seu patrimônio histórico, Torrinhã é agraciada com paisagens naturais de tirar o fôlego. A cidade está inserida na região da Serra de Itaqueri, o que proporciona aos turistas oportunidades únicas de ecoturismo e aventura. Trilhas pelas matas preservadas, cachoeiras deslumbrantes e mirantes naturais são apenas algumas das atrações que aguardam os visitantes.

A culinária local oferece uma mistura de sabores tradicionais da cozinha caipira com influências contemporâneas, resultando em pratos únicos e irresistíveis como o famoso pastel de angu, a deliciosa pamonha, as criações locais com café, os premiados bolos recheados, as compotas de doces caseiros, o churrasco do paraíso...

Além disso, Torrinhã possui uma agenda cultural vibrante, com festivais, feiras e eventos que celebram a música, a arte e a tradição local ao longo do ano. Os turistas têm a oportunidade de se envolver com a comunidade e vivenciar de perto a autenticidade e a hospitalidade do povo torrinhense.

Em resumo, Torrinhã é muito mais do que uma simples cidade do interior paulista, é um destino turístico completo, capaz de proporcionar experiências

memoráveis para todos os tipos de viajantes. Seja para relaxar em meio à natureza exuberante, explorar sua rica história ou saborear sua gastronomia única, Torrinha está pronta para receber e encantar seus visitantes.

Este documento, O Plano Diretor de Turismo de Torrinha, contempla as diretrizes necessárias ao aproveitamento e aprimoramento do potencial turístico da cidade e serão implementadas com ações de curto, médio e longo prazos a serem conduzidas pelos setores público e privado. Tem como principal objetivo a dinamização da economia local e promoção do desenvolvimento social contínuo do município.

1.1 OBJETIVOS DO PLANO

- Promover o desenvolvimento do turismo de forma inovadora e sustentável.
- Elaborar uma visão de futuro e estratégias que consolidem e elevem o município a destino de destaque no cenário nacional.
- Definir diretrizes para:
 - ✓ Fortalecer a governança e as relações do trade turístico
 - ✓ Estimular o desenvolvimento de pesquisas
 - ✓ Melhorar a estrutura da cidade para um melhor receber
 - ✓ Aprimorar a oferta turística para encantar o turista
 - ✓ Preservar e conservar a natureza, riqueza genuína do município
 - ✓ Divulgar o destino de forma intensa e permanente pelo território nacional

Por fim, contar com um documento de referência para orientar o caminho a seguir para a iniciativa privada e o poder público.

1.2 HISTÓRIA DO MUNICÍPIO DE TORRINHA

A ocupação e o povoamento onde hoje localiza-se o município de Torrinha caracterizou-se pelo avanço das fronteiras de colonização do interior do país na busca por riquezas. Nos séculos XVII e XVIII essa porção do território paulista era cortada por caminhos de tropeiros e viajantes que aí faziam seu pouso. Com a necessidade de suprimentos de gêneros alimentícios, abastecimento variado e serviços de consertos, surgiram incipientes atividades comerciais e de prestação de serviço, possibilitando a fixação dos primeiros colonizadores da região e a formação de núcleos populacionais.

Esse processo de ocupação intensificou-se com a doação de sesmarias que delinearam as grandes propriedades rurais, embriões das futuras áreas urbanas. A Lei de Terra de 1850 favoreceu a vinda de pessoas de outras regiões do país que aqui estabeleceram-se com agricultura de subsistência em áreas próximas ao pequeno arraial em formação.

Através de documentos e registros, sabe-se que algumas famílias torrinhenses já viviam aqui desde 1850. Dessa forma podemos afirmar que as famílias Fonseca Costa, Mello, Dias, Ferreira, Ferraz, Gomes, Ribeiro do Prado, Dias Ramos, Carvalho, Franco de Moraes, Souza, Barros, Teixeira, Leite, Marques, Paiva, França, Pinto, Melchert, Barbosa, Bueno etc., são consideradas as pioneiras.

Historicamente, José Antunes de Oliveira é considerado o fundador de Torrinha, foi ele quem doou ao Bispado de São Paulo uma pequena área onde foi edificada uma capela em homenagem a São José (onde se encontra a atual matriz), considerado o padroeiro da cidade. Calcula-se que esse fato se deu por volta de 1870, ou seja, dezenove anos antes da República.

Em 1880, documentos da época, registram a chegada de Jerônimo Martins Coelho, neto do Barão de Cocais, Vindo da Borda da Mata, Minas Gerais, que aqui adquiriu grande quantidade de terras que alcançava as localidades de Santa Maria da Serra, Torrinha, Brotas e Dois Córregos. Instalou-se por muito tempo em terras onde hoje está a Usina dos Três Saltos e construiu nesta fazenda uma das primeiras Igrejas Presbiterianas do Estado.

Nesse período outras famílias foram chegando e o arraial foi adquirindo vida e com a chegada de Bento Lacerda, que era filho do Barão de Araras, Sr. Bento Lacerda Guimarães e de Dona Manuela Franco. Em 1886, o pequeno arraial ganha impulso, com a atuação de Bento Lacerda, que acabara de retornar à Pátria, vindo da Alemanha, onde estudara na Universidade Politécnica de Hannover, especializando-se em Química e Mineração.

Aceitou o desafio e veio trabalhar nas terras adquiridas pelo Barão de Araras, casando-se com Catharina Blumer, então residente em Torrinhã, oriunda de família instalada no Município também nos anos 1860, proveniente da Suíça. Coronel Bento Lacerda, tornou-se uma das figuras mais importantes da história do município sendo atribuídas a ele a criação do Distrito de Polícia em 1892 e Distrito de Paz em 1896.

Da comunhão com Catharina Blumer nasceu o Dr. Raul Lacerda, que foi o primeiro Prefeito de Torrinhã, por ocasião da emancipação político administrativa, ocorrida em 07 de abril de 1923, a partir do que muitos avanços ocorreram no desenvolvimento e na urbanização da cidade.

O desenvolvimento econômico dessa região iniciou-se por volta do século XIX com a introdução da cultura açucareira. O plantio de cana-de-açúcar no município de Torrinhã deveu-se à sua proximidade geográfica das áreas açucareiras de Piracicaba, Araraquara e São Carlos.

Entretanto as condições locais não favoreceram a permanência dessa cultura, mas o ciclo de cana-de-açúcar impulsionou o povoamento e a colonização, sendo certo que essa estrutura criada com a cana-de-açúcar acabou por favorecer a introdução da cultura cafeeira, o que impulsionou e estimulou a vinda de novos e numerosos imigrantes.

A cultura cafeeira foi introduzida no município no final do século XIX e seu desenvolvimento está associado à construção da ferrovia pela Companhia Paulista de Estradas de Ferro, inaugurada em 07 de setembro de 1886, com o nome de Estação Ferroviária de Santa Maria e posteriormente Torrinhã.

A estação representou a força maior no desenvolvimento da cidade que necessitava de um meio de escoamento e depósito de seu principal produto agrícola, o café, como também foi de utilidade para o transporte de passageiros entre eles os imigrantes.



Figura 3: Estação ferroviária de Torrinha
Crédito: Eduardo H F Cunha

A atividade cafeeira trouxe para o município muitas famílias italianas, fato esse que contribuiu definitivamente para o perfil socioeconômico e cultural do Município, pois proporcionou investimentos de capital e infraestrutura urbana, comércio, bancos, indústrias de bens de consumo, a fim de atender as necessidades da população, tais como alimentos, roupas, calçados, móveis, entre outros.

A lei estadual n.º 1883, de 30 de novembro de 1922, criou o município de Torrinha e sua instalação como novo município foi realizada no dia 07 de abril de 1923. Na ocasião foram eleitos o primeiro Prefeito, Dr. Raul Lacerda, e o Presidente da Câmara, Coronel Joaquim Ribeiro dos Santos, bem como os Vereadores João de Alvarenga Mello, Luiz Della Coletta, Thomé de Siqueira Leite e Francisco da Silveira Bueno.

Com a crise de 1929 a região e o município sofreram as consequências econômicas do declínio da cultura cafeeira e introduziram novas culturas como o algodão, amendoim, arroz, milho e a pecuária.

As culturas temporárias no Município, passaram por um processo de perda de espaços e importância socioeconômica, contudo, nos últimos anos estão se fortalecendo novamente, especialmente com a introdução do cultivo de soja, com suas associações com o milho, especialmente.

As culturas permanentes também sofreram perdas relevantes durante algumas décadas, mas, nos últimos anos, retornaram com bastante vigor e importância econômica. Atualmente predomina no Município a cultura do café como a mais relevante, seguidas das culturas de cana-de-açúcar, soja, laranja, eucalipto, criação de bovinos, aves, dentre outras atividades.

Os setores primários e secundários não apresentam papel relevante, com baixo aporte financeiro e tecnológico. Contudo e, em razão disso, pode-se dizer que as condições ambientais locais não sofreram forte intervenção humana (antrópica), principalmente em função dessa baixa exploração econômica que proporcionou uma menor pressão e mínima degradação dos recursos hídricos e dos solos.

Esse fato constitui uma vantagem local para implantação de projetos de desenvolvimento voltados para diferentes modalidades da indústria do turismo que privilegiam ambientes menos degradados, servindo de base essencial para os planejamentos na condução dos avanços estruturais voltados à receptividade turística.

As estruturas naturais, históricas e humanas estão todas conectadas dentro de um cenário altamente apropriado para a consolidação de uma cidade cada vez mais pujante, com índices elevados de desenvolvimento humano, destacando-se por seus excelentes números de não violência, pelo crescimento econômico acentuado nos últimos anos, com geração destacada de emprego e renda na região, conforme noticia o site Caravelas.

Toda essa aptidão estará demonstrada nesse Plano Diretor de Turismo, de maneira a quantificar e qualificar todas as potencialidades estruturais, em seus sentidos mais amplos, especialmente nas estruturantes balizas já instaladas, como as suas belezas naturais, a cultura e a criatividade pujantes, os eventos marcantes e a receptividade da população para com os visitantes.

O município de Torrinha também possui vários casarões histórico e estes podem ser observados em toda a cidade, sobretudo no centro. Muitos deles estão preservados, resgatando a história da cidade. Abaixo, algumas imagens desses casarões.



Figura 4: Casarões Antigos
Crédito: Prefeitura Municipal de Torrinha

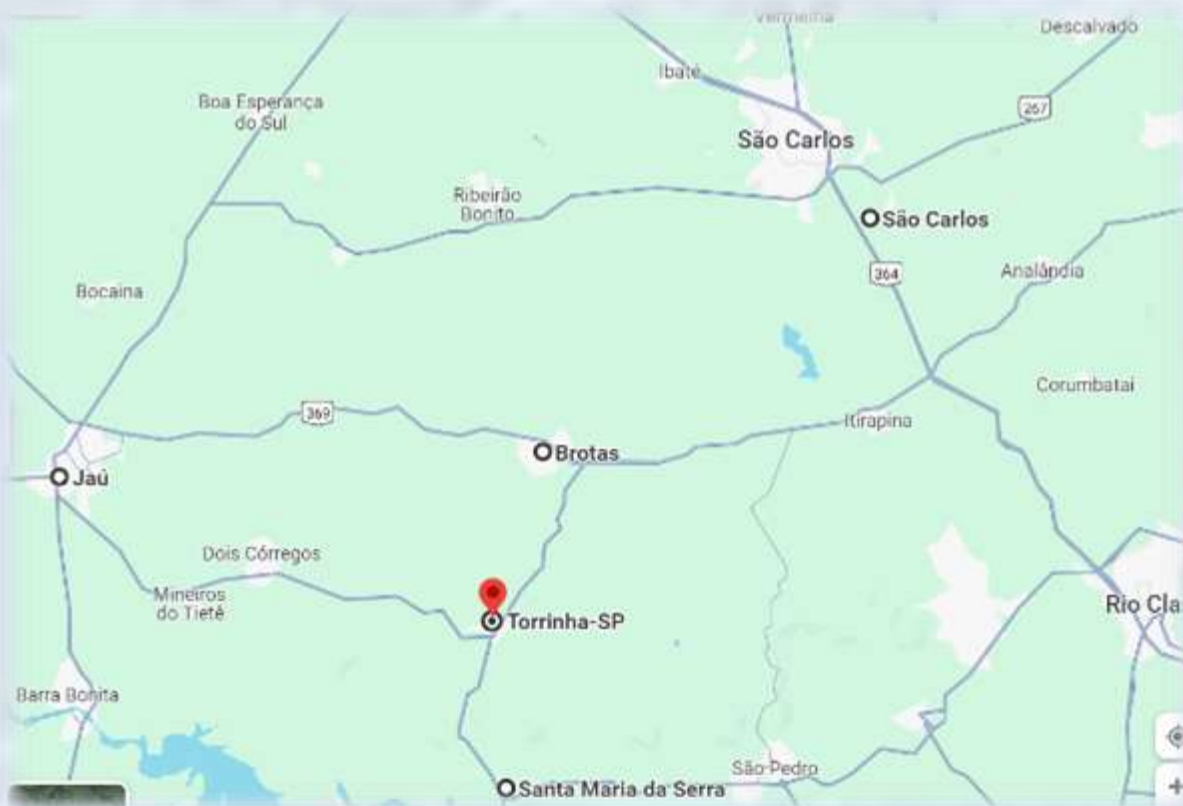


Figura 5: Casarões Antigos
Crédito: Prefeitura Municipal de Torrinha

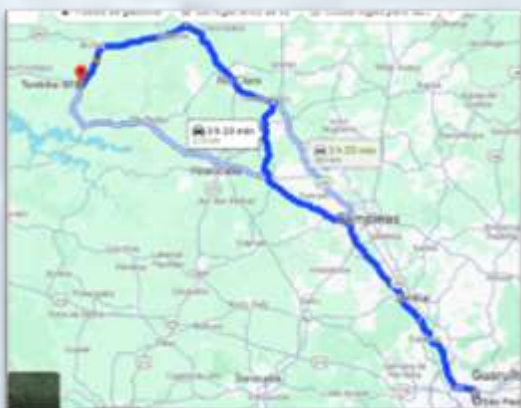


Figura 6: Casarões Antigos
Crédito: Prefeitura Municipal de Torrinha

1.3. LOCALIZAÇÃO REGIONAL E ACESSOS



Mapa 1: Torrinhã na região central do Estado



Mapa 2: São Paulo – Torrinhã: 273km



Mapa 3: São Carlos – Torrinhã: 74km



Mapa 4: Campinas – Torrinhã: 170 km



Mapa 5: Jaú – Torrinhã: 52km



Mapa 6: Bauru – Torrinhã: 107km



Mapa 7: Santa Maria da Serra – Torrinhã: 25km



Mapa 8: Brotas – Torrinhã: 20km



Mapa 9: Piracicaba – Torrinhã: 86km

A cidade de Torrinhã faz divisas com os municípios:

- ✓ Ao Norte – Brotas
- ✓ Ao Sul – Santa Maria da Serra
- ✓ Ao Leste – São Pedro
- ✓ Ao Oeste – Dois Córregos

O sistema viário da região é composto pelas seguintes rodovias:

- ✓ Bandeirantes (SP 348) – acesso à rodovia Washington Luís (SP 310)
- ✓ Anhanguera (SP 330) – acesso à rodovia Washington Luís (SP 310)
- ✓ Washington Luís (SP 310) – acesso à rod. Eng. Paulo Nilo Romano (SP 225)
- ✓ Eng. Paulo Nilo Romano (SP 225)
- ✓ Dr. Américo Piva (SP 197)
- ✓ Rod Dep. Amauri Barroso de Souza (SP 304)

O principal acesso viário à São Paulo é feito através da Rod. Bandeirantes, partindo pela rodovia SP197 por 16 quilômetros até a Rodovia Paulo Nilo Romano (SP-225), seguindo por essa rodovia até o acesso à Washington Luís (sentido Rio Claro) até atingir a entrada à direita a Rodovia dos Bandeirantes (saída 157 – Km 157-sul).

1.4. ÍNDICES E DADOS DO MUNICÍPIO

O sistema de informação disponível no site do IBGE Cidades e divulga a área dos municípios e densidade demográfica desde 1980, sendo que, a partir de agosto de 2008, passou-se a tomar como referência o quadro territorial divulgado pelo IBGE, vigente em 01 de janeiro de 2001. Até aquele mês, esses sistemas informavam os valores calculados pelo Instituto Geográfico e Cartográfico – IGC.

Conforme a resolução do IBGE, nº PR-02, de 29 de junho de 2016, a coleta, a análise e a divulgação de estatísticas pertinentes a determinados recortes territoriais frequentemente demandam a necessidade de revisão periódica das áreas das superfícies dos Estados e Municípios, face à dinâmica da divisão territorial brasileira, em função de alterações de natureza legal, judicial ou pela ampliação contínua de melhores representações cartográficas dos polígonos estaduais e municipais com o apoio de novas geotecnologias, utilizadas na estruturação da Base Territorial.

1.4.1 Território

Fonte: IBGE Cidades

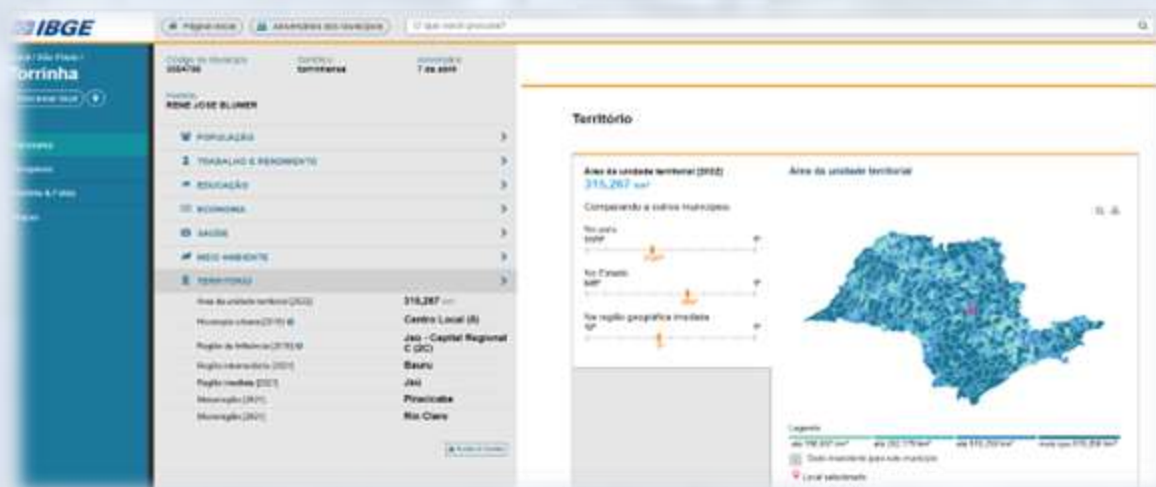


Gráfico 1: IBGE Território

Em 2022, a área do município era de 315,267 km², o que o coloca na posição 286 de 645 entre os municípios do estado e 3.329 de 5.570 entre todos os municípios. A taxa de Urbanização segundo documento do Tribunal de Contas do Estado de São Paulo é de 87,33% o que daria 275,32 km², ou seja, cerca de 13% da população ainda reside na zona rural, diante de uma média estadual de cerca de 96% de taxa de urbanização, o que demonstra uma característica ainda forte da economia agropecuária, em relação à média estadual.

1.4.2 População

Fonte: IBGE Cidades



Gráfico 2: IBGE População

Em 2022, a população era de 9.335 habitantes e a densidade demográfica era de 29,61 habitantes por quilômetro quadrado. Na comparação com outros municípios do Estado, Torrinhã está nas posições 382 e 393 de 645, respectivamente. Já na comparação com municípios de todo o país, está nas posições 3161 e 2369 de 5570, respectivamente.

1.4.3 Economia

Fonte: IBGE Cidades

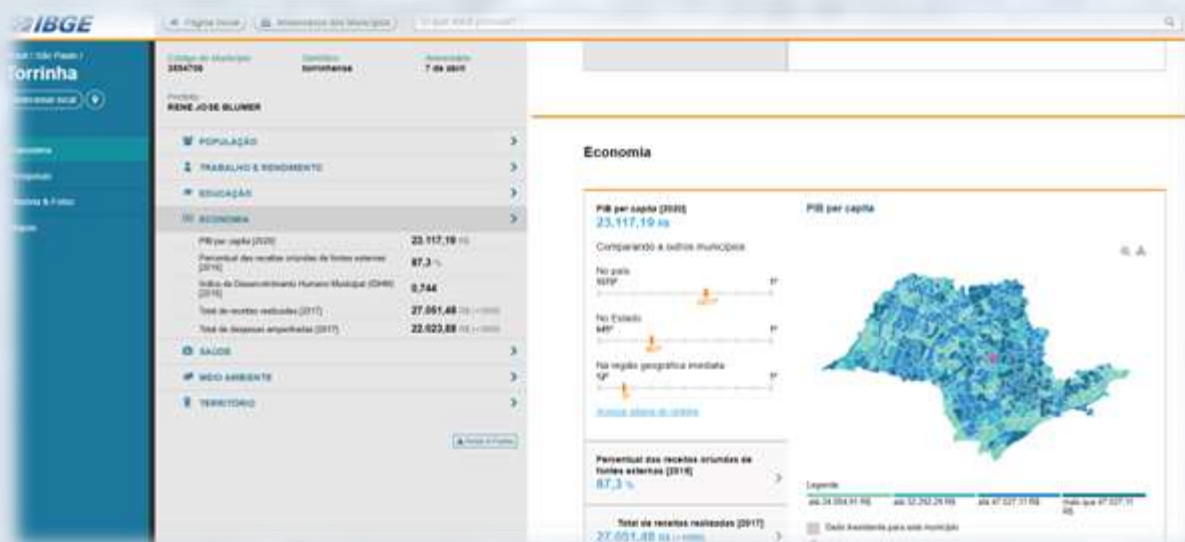


Gráfico 3: IBGE Economia



Gráfico 4: IBGE Economia

Para mensurar os indicadores acima, é necessário sintetizar três aspectos do desenvolvimento humano: vida longa e saudável, acesso a conhecimento e padrão de vida, traduzidos nas dimensões de longevidade, educação e renda.

Em relação ao IDHM, Torrinhã (0,744) está próximo da média do Estado de São Paulo (0,783). O PIB interno de Torrinhã é de R\$ 284.592,26 (<https://cidades.ibge.gov.br/brasil/sp/torrinha/pesquisa/38/47001>). O PIB per capita de Torrinhã é R\$ 28.177,45

1.4.4. Educação

Fonte: IBGE Cidades

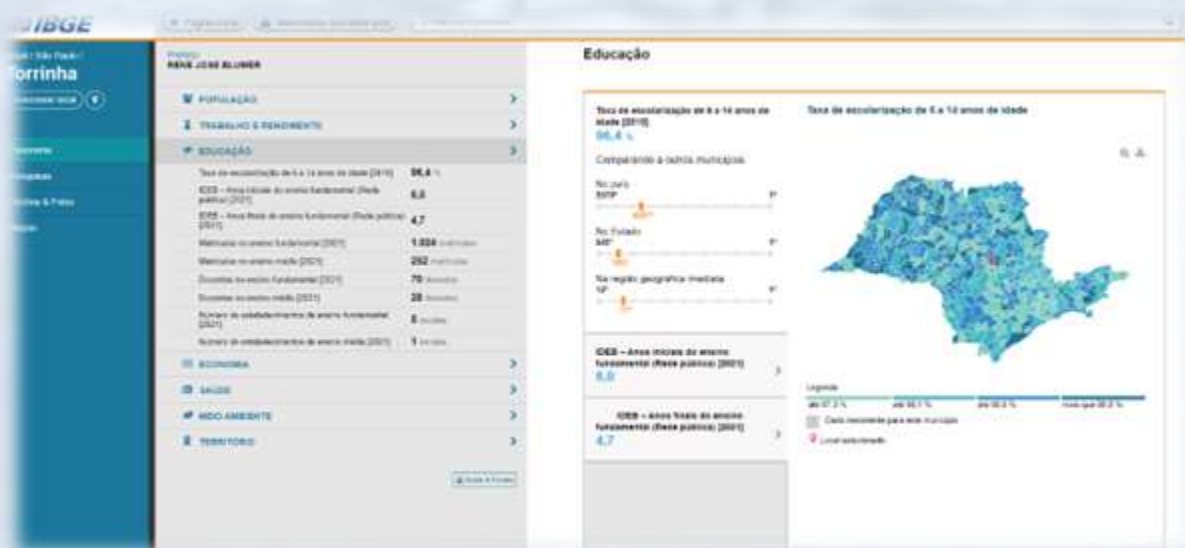


Gráfico 5: IBGE Educação

O quadro acima não revela uma posição atualizada, já que traz dados de 2010. Porém, os investimentos de educação cada vez mais crescentes, especialmente com aplicação de recursos importantes a partir de 2021, com a introdução do sistema Sesi de ensino, capacitações, aquisições de equipamentos como computadores para todos os professores, ar condicionado para todas as salas de aula, material escolar amplo e de qualidade, uniformes, brinquedos lúdicos, material didático de apoio, dentre outros investimentos, indicam que o aproveitamento escolar deve apresentar relevantes progressos nas próximas avaliações, já que o colapso causado pela pandemia da Covid prejudicou muito o desempenho dos alunos e do próprio sistema de ensino.

1.4.5. Trabalho e rendimento

Fonte: IBGE Cidades

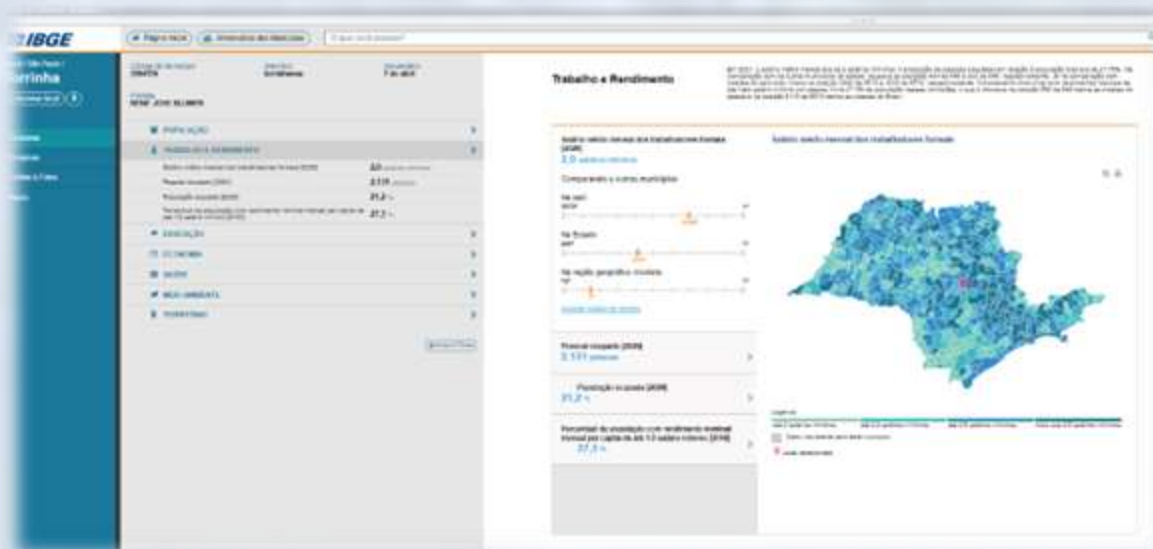


Gráfico 6: IBGE Trabalho e Renda

Entende-se como vínculo empregatício a relação de emprego mantida com o empregador durante o ano-base e que se estabelece sempre que ocorrer trabalho remunerado com submissão hierárquica ao empregador e horário preestabelecido por este.

No ano de 2023, segundo o site Caravelas, o Município teve forte crescimento na geração de empregos “per capita” com seu melhor desempenho histórico, estando em 5º lugar na microrregião de Jaú nesse quesito e em 3º lugar no ranking das cidades que mais crescem nessa região. No estado está em 82º lugar na geração “per capita” dentre os 645 municípios, o que demonstra grande fortalecimento da economia local nos últimos três anos.

A atividade de transporte, através de inúmeras empresas transportadoras e autônomos também tem relevância forte na economia, estando registrados no Município cerca de 762 caminhões, colocando Torrinha em 5º lugar no Estado nesse quesito per capita. O número total de veículos por habitante também é expressivo, colocando Torrinha em 22º lugar no Estado, segundo o mesmo site.

1.4.6. Saúde

Fonte: IBGE Cidades

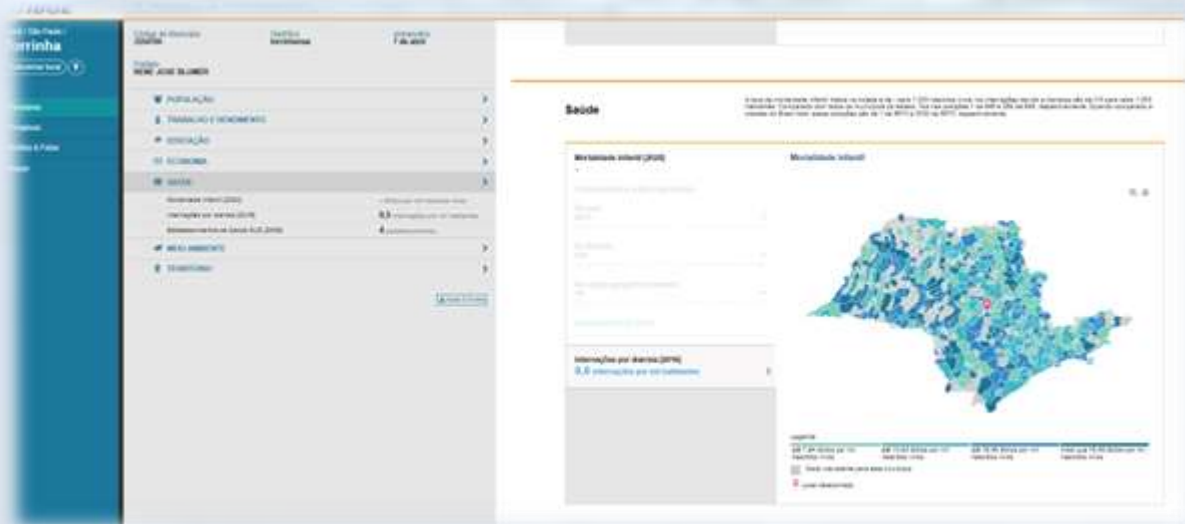


Gráfico 7: IBGE Saúde

O Município possui um Hospital com excelentes instalações, com três leitos avançados de atendimento e mais duas dezenas de leitos disponíveis, onde também funciona o centro de urgência e emergência, como pronto atendimento, tendo como suporte uma Central de Ambulâncias com mais de vinte veículos, dentre eles, sete ambulâncias vans, sendo uma semi UTI, seis vans de transporte de pacientes e vários veículos menores também utilizados para transporte de pacientes até os centros de referência em saúde da região.

Também possui um Centro de Saúde bem equipado, com Farmácia bastante ativa na distribuição de medicamentos básicos e de médio e alto custo e também uma Unidade Básica de Saúde, para os atendimentos da população, através de médicos clínicos gerais, sendo quatro deles do Programa Mais Médicos, dois efetivos e outros contratados para as especialidades, como cardiologia, pediatria, psiquiatria, ortopedia, ultrassonografia, ginecologia e obstetrícia, estando em construção mais uma UBS na região com a população mais vulnerável.

1.5. VOCAÇÃO TURÍSTICA E VISÃO DE FUTURO

Torrinhã é uma cidade que preserva e investe nas suas manifestações culturais, religiosas, folclóricas e artesanais, sempre bem desenvolvidas e marcantes, destacando-se nessas características diante de toda região, especialmente por meio dos eventos constantemente realizados.

Esses eventos são reconhecidos pelos visitantes e pela população local, fazendo do Turismo de Eventos, uma das principais vocações de Torrinhã, somando-se com as demais potencialidades.

Nesse caminhar pelo desenvolvimento do turismo local, surgem várias expectativas importantes de aproveitamento dos atrativos locais, sendo certo que, no decorrer de todo esse trabalho, surge cada vez mais forte uma característica importante e bastante contributiva para a formulação dos Objetivos de Desenvolvimento Sustentável proposto a se concretizar até 2030 e, nesse exercício surgiu forte movimento a estabelecer que o município de Torrinhã, dentro de uma visão de futuro, está apta a ser reconhecida pelo TURISMO DE EVENTOS, proporcionando aos visitantes infraestrutura cada vez mais adequada, gerando desenvolvimento econômico e social ao Município, através da geração de empregos e renda voltados a essa exploração turística.

FUNDAMENTOS E PRÁTICAS A SEREM PERSEGUIDAS E SUSTENTADAS



Gestão integrada para o desenvolvimento do município



Valorização da tradição e cultura do interior paulista



Eventos que trazem o desenvolvimento do município



Contemplação da paisagem natural



Valorização da ruralidade



Infraestrutura e serviços para visitantes e população

1.6. PARTICIPAÇÃO NO DESENVOLVIMENTO REGIONAL

A Política Nacional de Turismo, estabelecida pela lei 11.771/2008, tem dentre os seus princípios a regionalização do turismo. Esta trabalha sob a perspectiva de que mesmo um município que não possui uma clara vocação para o turismo - ou seja, que não recebe o turista em seu território - pode dele se beneficiar, se esse município desempenhar um papel de provedor ou fornecedor de mão-de-obra ou de produtos destinados a atender o turista. O trabalho regionalizado permite, assim, ganhos não só para o município que recebe o visitante, mas para toda a região.

Embasando-se em recomendações da Organização Mundial de Turismo, o Ministério do Turismo adotou em 2004 essa política focada no desenvolvimento regional, dando maior protagonismo às Unidades da Federação. O Programa de Regionalização do Turismo trabalha a convergência e a interação de todas as ações desempenhadas pelo MTur com Estados, Regiões e Municípios brasileiros. Seu objetivo principal é o de apoiar a estruturação dos destinos, a gestão e a promoção do turismo no País.

O objetivo da regionalização é desenvolver o turismo, por meio do planejamento e implementação de ações que dinamizem a economia e o bem-estar social. Entre os eixos de atuação, se destaca o desenvolvimento de um Plano Regional de Turismo que considere em especial:

- ✓ Mobilização e fortalecimento das relações intermunicipais para criar uma governança regional que sustente o processo de desenvolvimento turístico;
- ✓ Identificação dos principais atrativos turísticos de uma região e avaliação sobre: potencial turístico, capacidade de fluxo e carga, diferencial e inovação para a região, estado da paisagem circundante, infraestrutura e as condições de acessibilidade;
- ✓ Definição da segmentação turística regional e do produto regional;
- ✓ Desenvolvimento de rotas turísticas regionais;
- ✓ Elaboração de projetos para melhoria e desenvolvimento do turismo;
- ✓ Divulgação dos produtos turísticos regionais.

A pandemia e a “pós pandemia” tem consolidado a tendência de pessoas usufruírem mais da vida ao ar livre. Natureza e recreações em ambientes abertos, além de dar maior sensação de segurança, acabou despertando um grande interesse, principalmente, das pessoas que vivem em grandes cidades ou que têm pouco contato com a área rural.

Pesquisa demanda turística de 2022 aponta forte presença regional de até 20 km, mas ainda recebendo muita gente de São Paulo. O governo do estado deve apresentar até o final de 2022 uma Política Estadual do Turismo o que acreditamos deve fortalecer ainda mais o turismo regional.

Torrinhã está inserida na Região Turística Serra do Itaqueri que é uma das mais belas no Estado de SP. São 14 municípios que estão unidos pelo desenvolvimento do turismo regional: Águas de São Pedro, Analândia, Torrinhã, Charqueada, Corumbataí, Ipeúna, Itirapina, Limeira, Piracicaba, Rio Claro, Santa Maria da Serra, São Carlos, São Pedro e Torrinhã.

Com a diversidade turística que se encontram na região não era para menos: turismo cultural, turismo de saúde, rural, de natureza, de aventura e gastronômico. O relevo das *cuestas basálticas* formam cenários ideais para o turismo de aventura e ecoturismo, com a formação de lindas cachoeiras e penhascos para serem superados pelos aventureiros, corredeiras para a prática de rafting e canoagem, vales para serem atravessados por tirolesas e muitas trilhas para acessar as inúmeras cachoeiras e nascentes.

Torrinhã além de paisagens exuberantes desenvolve projeto com o Município de Brotas para ativar uma linha de trem turístico, cujo projeto está sendo tratado bilateralmente entre os dois Municípios e a Concessionária RUMO, o que deve contribuir para impulsionar ainda mais o turismo regional.

Relevante ainda é a inserção de estruturas locais, com projetos já elaborados, no sentido de instituir e evidenciar as atividades de Off Road, com o aprimoramento das trilhas apropriadas para tal prática, buscando com o desenvolvimento dessas práticas a consolidação do Município como **CAPITAL NACIONAL DO OFF ROAD**.

1.7. VALORIZAÇÃO AMBIENTAL

O turismo sustentável surge como alternativa ao turismo de massa, pois tem a preocupação com a quantidade de pessoas que irão visitar as regiões receptoras. Neste sentido, o planejamento e a gestão do turismo devem estar atentos às questões ambientais, culturais e sociais, buscando minimizar os impactos da atividade, fazendo com que os moradores locais estejam inseridos economicamente e socialmente.

O turismo de natureza, o turismo rural, o turismo de aventura e o ecoturismo são considerados modalidades muito mais sustentáveis pois se desenvolvem em harmonia com o local e suas raízes naturais e humanas.

Contudo, o turismo de forma sustentável deve ser desenvolvido por todos, pois o não atendimento a essa nova realidade fará com que muitos destinos e empreendimentos que não observem tais características, estejam condenados economicamente, tendo em vista que perderão sua atratividade, em virtude dos impactos negativos causados pelo seu empreendimento.

O município de Torrinhã possui ainda aproximadamente 5% de sua vegetação nativa original. Desse total, 100% são compostos por vegetação de encosta graças à presença dos quase 80 km de *cuestas* presentes no município. Espécies do cerrado e da Floresta Latifoliada Tropical são identificadas nas áreas íngremes e beiras de rios e riachos. Nas áreas mais planas desenvolvem-se fortemente a agricultura e a pecuária.

Felizmente a presença dos inúmeros paredões e terras de encosta que brotam das *cuestas*, o que era considerado um grande “estorvo” aos colonizadores do início da exploração do interior paulista, acabou por preservar um tesouro natural importante, sendo um verdadeiro santuário da biodiversidade no Estado de São Paulo.

A seguir, os principais aspectos naturais do município estão apresentados:

RELEVO E GEOMORFOLOGIA

Torrinha está inserida no compartimento do Planalto Ocidental Paulista (Planaltos e Chapadas da Bacia do Paraná). A área integra a unidade geotectônica denominada Bacia Sedimentar do Paraná, onde houve acúmulo de espesso pacote sedimentar e intrusões vulcânicas basálticas ocorridas no Terciário (Era Cenozoica – entre 70 e 12 milhões de anos) que passaram por processos tectônicos e desgaste erosivo, surgindo daí o relevo cuestiforme (cuestas) de escarpas festonadas, dispostas em arcos voltados para o velho escudo – o Planalto Atlântico -, contando com a presença de morros testemunhos, dentro os quais está localizada e esculpida a imponente “Pedra de Torrinha”, que deu o nome ao Município.

FAUNA

A fauna de Torrinha é bem diversificada, contendo:

Avifauna: seriema, tucano, garça, buraqueira, gavião carijó, codorna mineira e buraqueira, bem como as aves menores: bem-te-vi, sabiá-laranjeira, pintassilgo, canário da terra, tico-tico, João-de-barro, andorinha, anu branco, anu preto, beija-flor, curiango, caracará, urubu, rolinha, tesourinha, coleirinha, “tiziú”, sanhaço, juriti e outras.

Mamíferos: gambá, tatu (várias espécies), preá, cachorro-do-mato, quati, gato-do-mato, jaguatirica, veado campeiro, lobo guará, paca, capivara, lontra, rato do banhado e outros.

Répteis: lagartos, calango, cascavel, jararaca, jacaré, jiboia, cágado e outros.

Anfíbio: rã pimenta, sapos e pererecas.

Peixes: pitu da água doce, tilápia, lambari, bagre, guaru, tuvira, pirambóia, traíra, cará, cascudo, “ferrão”.

Insetos: borboletas, abelhas, vaga-lume, libélulas, lagartas e outros.

FLORA

Tendo em vista que a área do município predominava a Floresta Latifoliada Tropical e cerrados pode-se encontrar ainda as seguintes espécies: figueira branca, peroba, pau d´alho, palmito, alecrim do campo, jequitibá, jatobá, jacarandá, caviúna, ipês, cabreuva, sucupira, sassafráz, cambuci, pau-ferro, pau-jacaré, paineira, barbatimão, cedro e outras. Juntamente com essas espécies ocorrem ainda as bromélias, orquídeas, samambaias, goimbé e outras do gênero.

CLIMA

Segundo o embasamento teórico em NIMER (1989, p.306-307) o seu clima ficou classificado como Tropical Subquente Úmido. Pela classificação do Sistema Köppen é o clima Subtropical Úmido. É considerado um dos melhores climas do Estado de São Paulo, pois está a uma média de 820 metros de altitude, no degrau do Planalto Ocidental Paulista. Assim, apresenta inverno seco e verão quente e chuvoso.

A média anual da precipitação (chuvas) é de 1750 mm.

Ventos: No verão sofre influência dos ventos de leste e nordeste e atuação das massas continentais, responsáveis pelo aumento pluviométrico através do efeito orográfico. Há ainda a atuação da Frente Polar que, penetrando com facilidade de sudeste para noroeste, ocasiona chuvas durante o ano todo. Ambas as frentes – Tropical e Polar, atuam pelo efeito de instabilidade basal decorrente do fator orográfico.

Temperaturas: No inverno as temperaturas variam entre 8º e 15º e dependendo da ação da Frente Polar poderá ocorrer geada. No verão as temperaturas oscilam entre 23º e 28º. O município apresenta as seguintes temperaturas médias: máxima de 24,8º e a mínima de 14, 9º.

SOLOS PREDOMINANTES

O município de Torrinha apresenta 3 tipos de solo, a saber:

Latossolo Vermelho - amarelo Distrófico: predomina na maior parte da área do município, aproximadamente em 90% do total. É um tipo de solo sensível à erosão. A fertilidade desse solo varia de média para baixa.

Latossolo Roxo Distrófico: resultado da decomposição de rochas vulcânicas (diabásio e basalto), principalmente nos vales junto ao rio Pinheirinho e seus afluentes. Esse solo é apto para a lavoura.

Podzólico Vermelho – amarelo: resultante do Arenito Botucatu. Ocorre em área intemperizada das cuestras, principalmente na região do morro testemunho onde está localizada a “Pedra de Torrinha”. É um solo frágil frente ao intemperismo (chuva, vento) e sua fertilidade também varia de média para baixa.

Tudo indica que a formação provém de um passado desértico incluindo vários derrames basálticos.

HIDROGRAFIA

Há várias microbacias, mas o destaque fica para a Bacia do Ribeirão dos Pinheirinhos ou da Cachoeira, fazendo parte da APA de CORUMBATAÍ. Sua nascente está situada no Primeiro Degrau Estrutural do Reverso da Província das Cuestas Arenítico - Basálticas (Serra de São Pedro – altitude variando de 930 a 800 m), limítrofe com o rebordo das cuestras.

O Rio dos Pinheirinhos atualmente não mais fornece água para consumo da população, mas corta o perímetro urbano da cidade, dirigindo-se pelas áreas rurais com corredeiras e cachoeiras até a Usina Três Saltos, formando uma bacia e se tornando o principal afluente da margem esquerda do Rio Jacaré-Pepira, que por sua vez vem a ser afluente da margem direita do Rio Tietê, e este afluente do Rio Paraná

(Bacia Platina) pela margem esquerda.

Segundo dados fornecidos pela Casa da Agricultura de Torrinhã, a área de microbacia do rio Pinheirinho, incluindo os seus afluentes, é de aproximadamente 73 km². O número de produtores que têm ligação direta com a microbacia gira em torno de 160. Destes, 90% são filiados ao Sindicato Rural de Torrinhã. A microbacia possui 107,5 km de curso d'água. As estradas que atendem à microbacia possuem, aproximadamente, 78 km de extensão.

SANEAMENTO BÁSICO

O município de Torrinhã é atendido pela SABESP (Empresa de Saneamento Básico do Estado de São Paulo) e apresenta em 2016 o seguinte desempenho:

ÁGUA POTÁVEL

- . 100% de água tratada, média de 36 l/s;
- . 100% da população urbana atendida com água tratada;
- . 30 % da população rural atendida com água tratada.

COLETA E TRATAMENTO DE REDE DE ESGOTO

- . 100% de coleta e tratamento de esgoto urbano, média de 16 l/s;
- 100% de fossas (incluindo uma predominância de fossas inadequadas) na área rural.

COLETA DE RESÍDUOS SÓLIDOS

- . 100% na área urbana, coleta diária;
- . Coleta semanal, Bairro Santa Felicidade;
- . Depósito de Lixo e Aterro Sanitário (Licença CETESB 73000797);
- . Coleta seletiva: lixeiras seletivas distribuídas em praças públicas;
- . Catadores e dois pontos (particulares) de separação e comércio de reciclável.

APA CUESTA CORUMBATAÍ



Gráfico 10 – Zoneamento da APA de Corumbataí

A APA de Corumbataí é uma unidade de conservação de uso direto. Por definição essas áreas são aquelas nas quais a exploração e o aproveitamento econômico direto são permitidos, mas de forma planejada e regulamentada. O objetivo dessas áreas é proteger exemplares bióticos e abióticos dos seus limites sem, no entanto, impedir a utilização dos seus recursos naturais. Mas a utilização deve seguir regras estritas da sustentabilidade.

Nesta área, o relevo de *cuestas* compõe um conjunto paisagístico de grande beleza cênica e importância ambiental. Entre seus principais trechos de escarpa das *cuestas* se destacam a Serra do Itaqueri e a Serra de São Pedro. Paredões rochosos expõem as camadas sobrepostas de rochas da Bacia Sedimentar do Paraná, formando patamares degraus, que junto com os morros testemunhos são evidências do lento processo de erosão das *cuestas*.

A região é conhecida por suas inúmeras cachoeiras, resultantes dos desníveis abruptos de seu relevo, e tem se transformado paulatinamente em um centro do ecoturismo e de esporte de aventura no estado. Abrange os municípios de São Carlos, Analândia, Brotas, Itirapina, Corumbataí, Ipeúna, Rio Claro, Dois Córregos, Torrinhã, Mineiros do Tietê, Barra Bonita, Santa Maria da Serra, São Pedro, Charqueada e São Manuel.

1.8. CONSELHO MUNICIPAL – COMTUR

O Conselho Municipal de Turismo – COMTUR, tem por objetivo formular a política municipal de turismo, através de medidas que tenham por finalidade o desenvolvimento da atividade turística no município de Torrinha.

O mandato dos membros é gratuito, sendo as suas funções consideradas como prestação de serviço público relevante ao município.

Ao Conselho Municipal de Turismo cabe:

- ✓ Opinar, nos processos ou projetos que lhe forem submetidos, sobre os planos de desenvolvimento de turismo;
- ✓ Sugerir medidas ou atos regulamentares referentes à exploração de serviços turísticos no Município;
- ✓ Indicar representantes para integrar delegações do Município a congressos, convenções, reuniões ou novos acontecimentos que ofereçam interesse à política municipal de turismo;
- ✓ Organizar e executar amplos debates sobre os assuntos de interesse turístico para o Município ou região;
- ✓ Diagnosticar e manter atualizado o cadastro de informações de interesse turístico e orientar sua melhor divulgação;
- ✓ Propor formas de captação de recursos para o desenvolvimento de turismo no Município;
- ✓ Contribuir na elaboração do calendário turístico do município;
- ✓ Formar grupos de trabalho para atividades específicas;
- ✓ Debater e contribuir com as decisões de todos os assuntos relacionados a turismo;
- ✓ Promover a integração do Município ao Plano Nacional de Municipalização do Turismo da EMBRATUR;
- ✓ Estabelecer convênios com outros Municípios, Estados ou União ou sugeri-los quando for o caso;

- ✓ Manter intercâmbio com as diversas entidades de turismo, sejam públicas ou privadas;
- ✓ Monitorar o crescimento do turismo no Município, propondo medidas que atendam à sua capacidade turística;
- ✓ Desenvolver programas e projetos de interesse turístico visando incrementar o fluxo de turistas ao Município;
- ✓ Propor diretrizes de implementação do turismo através de um trabalho coordenado entre órgãos municipais e as entidades privadas;
- ✓ Elaborar, planejar e gerenciar o Plano Municipal de Turismo;


Departamento de Turismo e Cultura

Órgão da administração municipal que tem por finalidade planejar, executar e fazer a gestão das ações de desenvolvimento do turismo e da cultura no município de Torrinha, colocando em prática o Plano Diretor de Turismo.

À Diretoria de Turismo e Cultura cabe:

- ✓ Atuar para manter efetiva participação do COMTUR nas ações de desenvolvimento do Turismo e Cultura;
- ✓ Realizar o Planejamento anual da Diretoria;
- ✓ Coordenar as ações de desenvolvimento turístico e cultural;
- ✓ Realizar a Gestão Financeira do setor.

LEI DO COMTUR



Prefeitura Municipal de Torrinhã

ESTADO DE SÃO PAULO
RUA JOSÉ ANTUNES, N.º 900 – CEP 17360-000 – TORRINHA – SP.
CNPJ 46.364.220/0001-03

DE REGISTRO CIVIL E PESSOAS
E TABELÃO DE NOTAS DO MUNICÍPIO
TORRINHA - COMARCA DE BROMÓFOS
Rua São José, nº 212 - Centro
CEP 17.360-000 TORRINHA - SP
FONE (14) 3656-1197
Maira do Carmo Valencise Magalhães
DELEGADA

LEI MUNICIPAL Nº 1.902 DE 25 DE OUTUBRO DE 2021

“Altera Lei Municipal Nº 1.717 de 14 de novembro de 2017 e dá outras providências”

25 OUT. 2021
Aline Guarázemini
Escritor

O Senhor René José Blumer, Prefeito do Município de Torrinhã, Estado de São Paulo, no uso de suas atribuições legais, faz saber que a Câmara APROVA e ele SANCIONA e PROMULGA a seguinte lei abaixo descrita:


Art. 1º Altera o parágrafo 1º do artigo 1º e acrescenta o parágrafo 10 no mesmo artigo da Lei Municipal Nº 1717/2017, passando a vigorar com a seguinte redação:

Art. 1º Fica recriado o COMTUR – CONSELHO MUNICIPAL DE TURISMO, que se constitui em Órgão local na conjugação de esforços entre o Poder Público e a Sociedade Civil, de caráter deliberativo e consultivo, para o assessoramento da municipalidade em questões referentes ao desenvolvimento turístico do município de Torrinhã.

§ 1º – O presidente, sempre escolhido entre os membros da iniciativa privada, independentemente se eleito em qualquer mês de ano par ou ímpar, terá o vencimento de seu mandato em dezembro de ano ímpar, podendo ser reconduzido em nova eleição.

(...)

§ 10 – Em casos especiais, admite-se um vice presidente, desde que escolhido pelo presidente, apenas para representá-lo em eventos externos.





Prefeitura Municipal de Torrinha

ESTADO DE SÃO PAULO
RUA JOSÉ ANTUNES, N.º 900 – CEP 17360-000 – TORRINHA – SP.
CNPJ 46.364.220/0001-03

Art. 2º Ficam alterados os incisos XVIII e XX do artigo 3º da Lei Municipal Nº 1717/2017, conforme segue:

Art. 3º Compete ao COMTUR e aos seus membros:

(...)

XVIII - Decidir sobre a provação dos projetos que serão encaminhados para o DADETUR, conforme Lei Complementar 1261/2015 e Lei 16.283/2016.

(...)

XX- Eleger entre seus pares da iniciativa privada, o seu Presidente em votação secreta na primeira reunião de ano par.

Art. 3º Inclui o inciso XXII no artigo 3º da Lei Municipal Nº 1717/2017, nos seguintes termos:

Art. 3º Compete ao COMTUR e aos seus membros:

(...)

XXII - Acompanhar, avaliar e fiscalizar a gestão dos recursos constantes do Fundo Municipal de Turismo e dos recursos advindos da Lei Estadual Complementar Nº 1261/2015, opinando sobre as prestações de contas, balancetes e demonstrativos econômico-financeiros referentes às respectivas movimentações.

Art. 4º Esta lei entrará em vigor na data de sua publicação, revogadas as disposições em contrário.

Torrinha, 25 de outubro de 2021



RENÉ JOSÉ BLUMER

Prefeito Municipal

MEMBROS DO COMTUR ATUAL

A participação sistêmica de membros da sociedade civil, representativos de várias atividades econômicas e sociais do Município de Torrinha, incluindo o Poder Público, torna o debate acerca dos rumos do turismo local uma tarefa comum, de interesses convergentes para a dinâmica estrutural que se pretende empreender ao longo desse processo de amadurecimento das potencialidades e da exploração consciente dos atrativos, visando o crescimento permanente das visitas turísticas.

A sensação de pertencimento da população com esse eixo econômico favorece muito a formação de um ambiente socialmente propício para receber o turista e o empreendedor.

O Comtur, nesse contexto, materializa esse pertencimento, ao participar ativamente das ações de planejamento, com poder opinativo importante, visando contribuir para o atendimento dos interesses da maioria que acaba por representar, especialmente o empresariado das mais diversas áreas.

Esse papel formulador e decisório conferido ao Comtur, em ações coordenadas do turismo, contribui com o Poder Público e, ao mesmo tempo, favorece a tomada de decisões mais técnicas do que políticas, evitando-se, muitas vezes investimentos sem propostas efetivamente voltadas aos interesses da sociedade ou, muitas vezes, sem a orientação turística desejada pela sociedade.

A exigência de participação do Comtur nas decisões locais dos Municípios de Interesse Turístico, pelas próprias regras muito bem elaboradas que conduzem esse projeto maravilhoso, garantem um necessário debate, balizador essencial das ações públicas.

Em Torrinha o Comtur vem desenvolvendo importante papel nesse sentido, fortalecendo-se cada vez mais para consolidar-se definitivamente como sendo o grande maestro dos destinos turísticos do Município.

Os atuais membros ficarão até o período designado havendo uma nova eleição até o dia 30/04/2023.



Prefeitura Municipal de Torrinhã

Estado de São Paulo

Rua José Antunes, 900 - Jd. Piedade - CEP 17360-000 - TORRINHA - SP

CNPJ 46.364.220/0001-03

DECRETO MUNICIPAL Nº 17 DE 04 DE MARÇO DE 2024

“ Altera o Decreto Municipal Nº 04 que Nomeia Membros para composição do Conselho Municipal de Turismo – COMTUR e dá outras providências. ”

RENÉ JOSÉ BLUMER, Prefeito do Município de Torrinhã, Estado de São Paulo, no uso de suas atribuições legais, em especial nos termos do inciso VIII do artigo 71 da Lei Orgânica Municipal,

CONSIDERANDO o desligamento de alguns servidores do quadro da Prefeitura, os quais eram membros do Conselho Municipal de Turismo, representando as diretorias em função do cargo ocupado;

DECRETA

Art. 1º Fica neste ato alterado o Decreto Municipal Nº 04 de 19 de janeiro de 2022, para substituição de membros do Conselho Municipal de Turismo de Torrinhã – COMTUR, em conformidade com as disposições da Lei Municipal nº. 1.717/2017, da seguinte forma:

Presidente: Ruan Carlos Pontes

Vice-Presidente: Marcela Soares

Secretário Executivo: Ana Maria Fosco Pezzonia Polizel

I- Representantes do Poder Público –

Turismo:

Titular: Ana Maria Fosco Pezzonia Polizel

Suplente: Renata Berto Fama

Cultura:

Titular: Luana Isabel Dias

Suplente: Maria Celia de Barros Betti



Fone (14) 3656-9600 | www.torrinha.sp.gov.br



Prefeitura Municipal de Torrinhã

Estado de São Paulo

Rua José Antunes, 900 - Jd. Piedade - CEP 17360-000 - TORRINHA - SP

CNPJ 46.364.220/0001-03

Meio Ambiente:

Titular: Guilherme Dalfito Ramos

Suplente: Thiago Vasselo

Educação

Titular: Rose Vasselo

Suplente: Ana Claudia Lupino

Jurídico

Titular: Eliane de Almeida

Suplente: Fernando Pace Ordine

Câmara Municipal

Titular: Antonio Cesar Castelani

Suplente: Joseane Timoteo

II- Representantes da Iniciativa Privada –

Hotéis, Pousadas

Titular: Marcela Soares

Suplente: Paulo Pissaruk

Restaurantes Diferenciados

Titular: Sandra Puentes

Suplente: Sandra Minatel

Imprensa

Titular: Alexandre de Matos Bueno

Suplente: Nelson Moita de Oliveira

Atrativos Turísticos

Titular: Sidney Carlos Menegon

Suplente: Leticia Minatel Salvador

Fone (14) 3656-9600 | www.torrinha.sp.gov.br

Processo: 1304/2024

7/10



Prefeitura Municipal de Torrinhã

Estado de São Paulo

Rua José Antunes, 900 - Jd. Piedade - CEP 17360-000 - TORRINHA - SP
CNPJ 46.364.220/0001-03

Sindicato Rural

Titular: Renata Rodrigues de Almeida Farias Cassola

Suplente: Ricardo Cassola

Artesanato

Titular: Léo Soares Junior

Suplente: Roseli Cordebello

Agentes de Viagens

Titular: Ruan Carlos Pontes

Suplente: Carolina Crepaldi

Eventos

Titular: Lucas Burato

Suplente: Thiago Pastori

Turismólogos ou Técnicos em Turismo

Titular: Marina Betti Gabini Crepaldi

Suplente: Ana Paula Coelho

Associação Comercial e Empresarial de Torrinhã – ACIAT

Titular: Alessandra Cassola

Suplente: Alessandra Turi

Organização não Governamental Amigos de Torrinhã

Titular: Luciana Maria Costa Della Coletta

Suplente: Isa Martins Thomazini

Clube da Terceira Idade

Titular: Rosineide Pratti Acorsi

Suplente: Creusa Nucci

Fone (14) 3656-9600 | www.torrinha.sp.gov.br

Divisão: 1304/2024

[2/10]



Prefeitura Municipal de Torrinha

Estado de São Paulo

Rua José Antunes, 900 - Jd. Piedade - CEP 17360-000 - TORRINHA - SP

CNPJ 46.364.220/0001-03

Art. 2º Este Decreto entra em vigor na data de sua publicação, revogadas as disposições contrárias.

Torrinha, 04 de março 2024



RENÉ JOSÉ BLUMER
Prefeito Municipal

Publicado no Átrio do Paço Municipal "Bruno Valencise" e no Diário Oficial do Município na data supra.

Fone (14) 3656-9600 | www.torrinha.sp.gov.br

Processo: 1304/2024

9/10

1.9. METODOLOGIA

A empresa Desenvolvimento Local se orientou por um processo de planejamento com as seguintes etapas:



Considerando que se tratava de uma revisão o primeiro passo foi ler e analisar o Plano Diretor de 2021. As conclusões foram de que o plano foi bem elaborado e atendia à lei 1261/2015 que “estabelece condições e requisitos para a classificação de Estâncias e de Municípios de Interesse Turístico”.

O segundo passo foi esclarecer ao “*trade turístico*” participante da elaboração da revisão do plano, o processo de trabalho que no aspecto macro considerava:

1. Na APRESENTAÇÃO, analisar e atualizar dados da caracterização do município, mas manter os textos que descreviam a história e outros temas de forma fidedigna, com algumas poucas inserções e aprimoramentos.
2. No DIAGNÓSTICO, realizar a pesquisa de demanda turística, atualizar os dados do inventário, incluir e avaliar novos atrativos turísticos e levantar pontos forte e fracos desses equipamentos.
3. No PROGNÓSTICO, elaborar um cenário atual do turismo e com base no diagnóstico e visão de futuro e estabelecer eixos estratégicos, as suas diretrizes e projetos.

Com esse processo buscava-se alcançar:



O trabalho com o trade foi desenvolvido por meio de 10 encontros semanais de 2 horas, e teve início no dia 27/11/2023.

Durante o processo a consultoria sistematizava todas as informações produzidas pelos participantes e em cada encontro as apresentava ao grupo até realizar a sistematização final que resultou neste documento Plano Diretor de Turismo.

A cada encontro se apresentava um tema do plano e em grupos respondiam a uma questão relativa ao tema que fazia o grupo refletir, lembrar e criar proposições para o plano.



Figura 7: Grupo de Trabalho
Crédito: Eduardo H. F Cunha

Em plenária cada grupo apresentava as suas proposições e se consolidava uma nova proposta que ia sendo registrada pelos consultores. Quando os eixos estratégicos, diretrizes e projetos ficaram prontos foram apresentados ao COMTUR que também fez novas contribuições que foram incluídas no plano.



Figura 8: Apresentação do Plano ao Comtur
Crédito: Luana Dias

Sobre a empresa Desenvolvimento Local

É dirigida por **Jorge Silveira Duarte**, Psicólogo, com pós-graduação em Recursos Humanos e especialização em Desenvolvimento Local pelo Centro Internacional de Formação da OIT/ONU/Itália, com MBA em Gestão e Empreendedorismo Social pela FIA/USP e com formação em Coaching pela Jyväskylä University of Applied Sciences/Finlândia. Trabalhou no Senac São Paulo de 1997 a 2021 com desenvolvimento de comunidades e planejamento municipal e regional do turismo. Criou os programas Rede Social, Desenvolvimento Local, Regionalização do Turismo e Plano Diretor de Turismo.

Assessorou a elaboração de 21 Planos Diretores de Turismo no Estado de São Paulo, incluindo as cidades de Americana, Barra Bonita, Botucatu, Torrinhã, Cabreúva, Guaratinguetá, Itú, Jau, Osvaldo Cruz, Paranapanema, Pardinho, Paricuera-Açu, Pindamonhangaba, Potim, Presidente Prudente, Ribeirão Pires, Taubaté, Tremembé, Salto e Santos e recentemente Brotas.

Participou nos últimos 8 anos no Conselho Estadual de Turismo do Estado de São Paulo. Atualmente participa do Grupo de Inteligência Colaborativa da Secretaria de Estado de Turismo do Estado de São Paulo onde contribui com o desenvolvimento do Programa de Regionalização do Turismo.

A empresa mantém um site com conteúdo sobre turismo e desenvolvimento local: www.desenvolvimento.local.com

No Plano Diretor de Turismo de Torrinhã trabalhou em parceria com o consultor associado **Eduardo Henrique Ferin da Cunha** diretor da agência Caminhos do Turismo. Graduado em Marketing e pós-graduado em Gestão de Marketing, Educação. Profissional e Gerenciamento de Projetos – Práticas do PMI – Project Management Institute, com extensão universitária em Gestão do Terceiro Setor e Desenvolvimento Local pela The Johns Hopkins University.

Tem especialização em Turismo Sustentável, Desenvolvimento Local e Turismo Rural pelo Centro Internacional de Formação da OIT Turim e formação em Guia de Turismo.

Profissional com mais de 15 anos de experiência em treinamento e gestão de projetos. Trabalhou no Senac São Carlos como docente coordenador da área de Turismo, ministrando cursos e elaborando projetos de Desenvolvimento Turístico como: Plano Diretor de Turismo, projetos de Gastronomia, implantação de roteiros.

2. DIAGNÓSTICO

O diagnóstico ou Mapeamentos turístico abrange realizar a Pesquisa de demanda turística, o Inventário turístico, a análise dos atrativos turísticos e análise de Cenário turístico.

2.1. DOCUMENTAÇÃO EXIGIDA PELA LEI 1261

a) Pesquisa de Demanda

A pesquisa de demanda turística de Torrinha foi realizada nos meses de novembro de 2023 a fevereiro de 2024, consta em ANEXO a este Plano Diretor de Turismo intitulada “Estudo da demanda turística de Torrinha.

b) Inventário Turístico

O inventário turístico de Torrinha consta em ANEXO a este Plano Diretor de Turismo, com informações preenchidas segunda planilha da Secretaria de Turismo do Estado referentes a: A. Dados básicos e de infraestrutura de apoio ao turismo; B. Caracterização do município em turismo; C. Serviços e equipamentos turístico; D. Atrativos turísticos; E. Segmentação; F. Programas da secretaria estadual de turismo; G. Regionalização do turismo; H. Análise regional e estadual.

2.2. ATRATIVOS TURISTICOS

A seguir serão apresentados os atrativos turísticos mais relevantes com fotos, sua descrição e sua localização. Uma variedade incrível de atrativos capaz de encantar pessoas de todas as idades. Estão localizados no meio rural, natureza e urbano.

Por onde se circula o município de Torrinha encanta pela exuberância na sua oferta da qual tem serviços de alimentação e hospedagem no próprio local.

Os atrativos estão caracterizados pelas seguintes categorias:

- 1) Atrativos Naturais;
- 2) Atrativos Religiosos;
- 3) Atrativos Culturais
- 4) Atrativos Rurais e Agroindústria;
- 5) Eventos

CACHOEIRA DO MIRA

É uma sítios mais bonitos de Torrinhã com duas cachoeiras, destacando seu potencial em Ecoturismo



Figura 9, 10 e 11: Cachoeira do Mira

Fonte: Depto de Cultura e Turismo de Torrinhã

Endereço: Estrada Rural para Cachoeira do Mira sn

Horário de funcionamento: Não aberto para visitação (visitação numerosa e espontânea porém sem permissão)



CACHOEIRA DO TOMBOLATO

Cachoeira tradicional com belo aspecto visual e trilha para caminhada.



Figura 12, 13 e 14: Cachoeira do Tombolato
Fonte: Depto de Cultura e Turismo e @eduguerra

Endereço: Estrada Rural para Cachoeira do Tombolato sn
Horário de funcionamento: não aberto para visitação ((visitação numerosa e espontânea porém sem permissão)



CACHOEIRA BOM SUCESSO

Uma das principais da cidade com potencial de Ecoturismo e que está aberta para visitação



Figura 15 e 16: Cachoeira Bom Sucesso

Fonte: Depto de Cultura e Turismo

Endereço: Estrada Cesarino Marino sn – Torrinhã – São Pedro – 7km do Centro

Horário de funcionamento: diariamente das 9h às 17h

Telefone: (14) 99758-9744 / 99791-0658



CACHOEIRA DO BISSOLI

O Sítio Bom Jesus é de propriedade do sr. Jacinto Bissoli é privilegiada pela natureza em local de rara beleza natural, onde se vê a bela vista da Serra e lindas Cachoeiras, sendo um total de 04 (quatro) cachoeiras. O local é propício para Camping e prática de Esportes Radicais e está aberto para visitação.



Figura 17 e 18: Cachoeira do Bissoli

Fonte: Facebook Sítio Bom Jesus e Rotas de Turismo de Torrinhã e Região

Endereço: Estr. Mun. Sp-020, Torrinhã - SP

Horário de funcionamento: diariamente das 7h às 18h

Telefone: (14) 99833-1356



PEDRA DE TORRINHA

Morro Testemunho em arenito que dá nome ao município. Das matas que cobriam no início do século todo o vale onde está inserido, resta apenas a mata em suas encostas, e que mesmo assim tem sofrido com o turismo desordenado por trilhas impróprias, podendo causar danos eu seu solo naturalmente susceptível à erosão.



Figura 19, 20 e 21: Pedra de Torrinha
Fonte: Depto de Cultura e Turismo de Torrinha

Endereço: Pedra de Torrinha sn - Rural
Horário de funcionamento: acesso fechado



MOSTEIRO DO PARAÍSO

O Mosteiro do Paraíso ou Agromonges é uma comunidade fraterna buscando viver segundo o Evangelho de Cristo conforme a regra de São Bento, adaptada ao modo de vida dos Agromonges. Fica em uma propriedade rural e os responsáveis, desenvolveram um roteiro para visitaç o interna. Durante o roteiro, o visitante conhece aspectos importantes da hist ria do mosteiro e da pr pria religi o. Agromonges beneditino com caracter sticas franciscanas.



Figura 22, 23 e 24: Mosteiro do Para so
Fonte: acervo pessoal Eduardo H. F. Cunha

Endere o: Rod Cezarino Mariano km 12,5 – Bairro Para so

Hor rio de funcionamento: s bados e domingos (almo o) ou pr  agendamento

Telefone: (14) 99847-2928



IGREJA MATRIZ DE SÃO JOSÉ

A fundação do arraial de Torrinhã ocorreu no século passado, quando o Sr. José Antunes de Oliveira, proprietário de terras, querendo satisfazer ao desejo de algumas pessoas que pretendiam fixar-se na região doou ao bispado de S. Paulo uma pequena área onde foi erguida a 1ª capela dedicada a São José. A atual Igreja Matriz encontra-se edificada no mesmo local onde iniciou-se o arraial de Torrinhã.



Figura 25, 26, 27 e 28: Igreja Matriz de São José

Fonte: acervo pessoal Eduardo H. F. Cunha e Depto de Cultura e Turismo de Torrinhã

Endereço: Rua São José 676 – 740 – Centro - Torrinhã

Horário de funcionamento: 2ª à 6ª feira das 07h às 16h e sáb das 08h às 12h

Telefone: (14) 3656-1318



CAPELAS RURAIS

Torrinha tem um patrimônio religioso e cultural muito grande, de acordo com o livro de Katia Regina Buzato, 61 capelas rurais catalogadas, cada qual com sua característica.



Figura 29, 30, 31: Capelas Rurais

Fonte: Depto de Cultura e Turismo de Torrinha

Endereço: vários

Horário de funcionamento: vários

CAMINHO DE PEREGRINAÇÃO VIA LUCIS

O Caminho Via Lucis se inicia na capela sagrada de Frei Galvão no distrito de Potunduva em Jaú e vai até o Mosteiro Paraíso em Torrinhã.



Figura 32, 33 e 34: Caminho Via Lucis
Fonte: Depto de Cultura e Turismo de Torrinhã

Endereço: Rod Cezarino Mariano km 12,5 – Bairro Paraíso (Mosteiro do Paraíso)

Horário de funcionamento: vários



ESTAÇÃO FERROVIÁRIA

É um dos principais atrativos da cidade. Local que abriga oficinas culturais, ações sociais. É concessão da Fepasa a uma OSC.

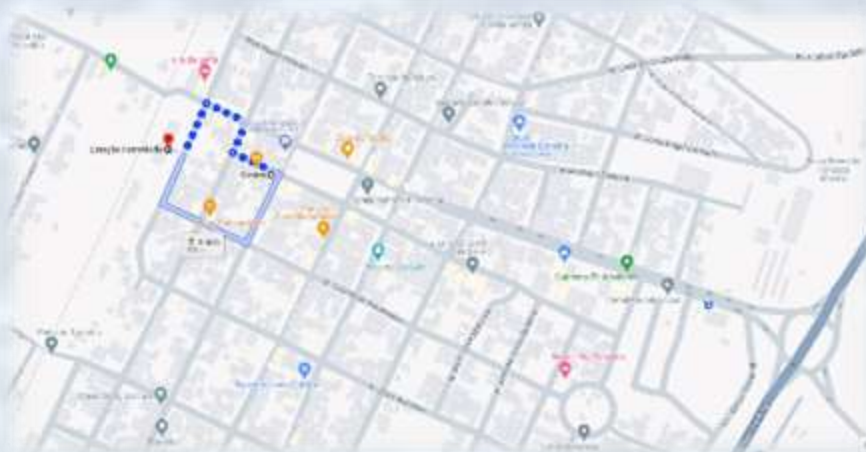


Figura 35, 36 e 37: Estação Ferroviária
Fonte: acervo pessoal Eduardo H F Cunha

Endereço: Rua Nabor Marquês, 135 – 238 – Centro - Torrinha

Horário de funcionamento: 2ª à 6ª feira das 08h às 12h e 13h às 17h –
sab e dom com agendamento

Telefone: (14) 97302-0443 – (14) 3656-3488



CASA DA CULTURA

Local destinado a eventos, reuniões, formaturas, palestras, capacitações para os conselhos e população. Realiza-se apresentações culturais. É um espaço destinado a agregar a comunidade.



Figura 38, 39 e 40: Casa da Cultura

Fonte: Depto de Cultura e Turismo de Torrinha

Endereço: Rua Nove de Julho, 84 – Centro - Torrinha

Horário de funcionamento: em reforma – reabre em breve

Telefone: (14) 3656-3075



MEMORIAL DO CARNAVAL

O Memorial do Carnaval que funciona da antiga Estação Ferroviária onde é conservado o acervo, aberto à visitação pública e realizadas oficinas de confecção de bonecos.

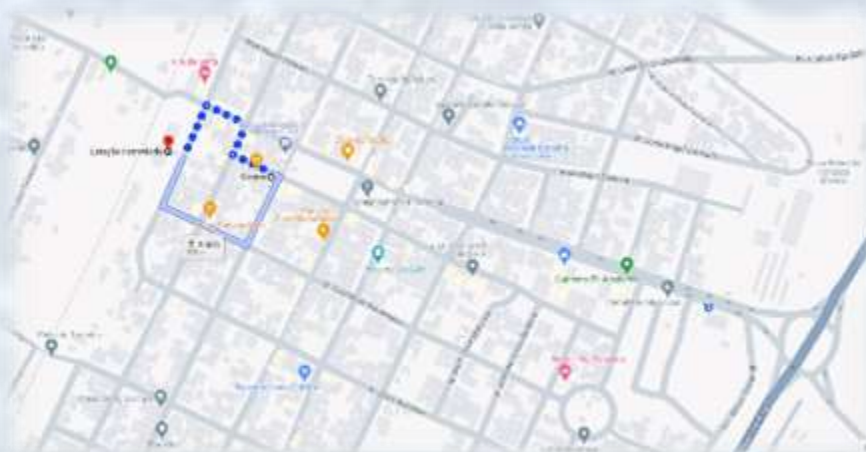


Figura 41, 42 e 43: Memorial do Carnaval
Fonte: Depto de Cultura e Turismo de Torrinhã

Endereço: Rua Nabor Marquês, 135 – 238 – Centro - Torrinhã

Horário de funcionamento: 2ª à 6ª feira das 08h às 12h e 13h às 17h –
sab e dom com agendamento

Telefone: (14) 97302-0443 – (14) 3656-3488



OFICINA DE LUTHIERIA

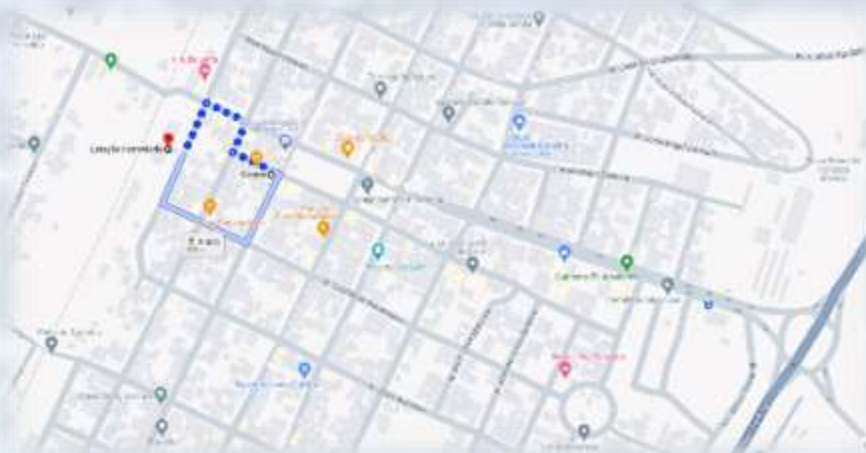
A Luthieria é a arte de confeccionar violas, e a oficina é realizada através do Projeto do Ponto de Cultura. No início essa arte ensinada por João Alves de Mira, com o passar dos anos o aluno Wilson Cesar Hubner assumiu o posto de professor e hoje ministra o curso



Figura 44, 45 e 46: Oficina de Luthieria
Fonte: Depto de Cultura e Turismo de Torrinhã

Endereço: Rua Nabor Marquês, 135 – 238 – Centro - Torrinhã

Horário de funcionamento: Inativo temporariamente



ORQUESTRA TORRINHENSE DE VIOLA CAPIRA

Torrinha é reconhecida como berço de muitos violeiros, arte que é transmitida de geração a geração entre as famílias locais. A prática deu origem à formação da Orquestra de Viola Caipira, com mais de quarenta componentes, e atualmente se apresenta em várias cidades do país atraindo um grande público amante da viola e da música raiz.



Figura 47, 48 e 49: Orquestra Torrinhense de Viola Caipira

Fonte: Depto de Cultura e Turismo de Torrinhã

Endereço: Rua Nabor Marquês, 135 – 238 – Centro - Torrinhã

Horário de funcionamento: apresentações de acordo com evento

Telefone: Marcelo Sarti (14) 98185-8912



BANDA MUNICIPAL WALDEMAR TEDESCHI

É uma banda municipal que se apresenta em vários eventos locais e até mesmo fora da cidade. Representa a cultura da cidade de Torrinhã



Figura 50, 51 e 52: Banda Waldemar Tedeschi
Fonte: Depto de Cultura e Turismo de Torrinhã

Endereço: Rua Nabor Marquês, 135 – 238 – Centro - Torrinhã

Horário de funcionamento: apresentações de acordo com evento

Telefone: Denis Rodrigues (14) 98113-1511



INDÚSTRIAS DE ÓLEOS ESSENCIAIS

Torrinha tem indústrias que produzem óleos essenciais, com destaque para Três Barras, Verde Essência, Fyora, Aromalis e Citróleo.



Figura 53, 54, 55: Aromalis

Fonte: Aromalis

Endereço: vários

Horário de funcionamento: sob agendamento

Telefone: vários

PÉROLA FRUTAS CRISTALIZADAS

Indústria de frutas cristalizadas servindo o mercado sobretudo de panetone.
Potencial para visitação.



Figura 56, 57 e 58: Pérola Frutas Cristalizadas
Fonte: Depto de Cultura e Turismo de Torrinhã

Endereço: Rua Rovigo, 20, Torrinhã

Horário de funcionamento: sob agendamento

Telefone: (14) 3656-2217



DESTILARIA OCTAVIANO DELLA COLLETA

A Destilaria Octaviano Della Colletta, produtor da Cachaça Alzira e da Cachaça “^C” foi criada para homenagear um apaixonado. E não poderia ter jeito melhor para contar essa história do que através dos sabores da sua bebida favorita. O método de preparo foi aperfeiçoado, equipamentos modernos foram importados, mas o cuidado com cada detalhe do processo, que o Sr. Octaviano prezava, permanece o mesmo.



Figura 59, 60 e 61: Destilaria Della Colleta

Fonte: Destilaria Octaviano Della Colleta

Endereço: Faz. Basalto sn – Rural – Torrinhã

Horário de funcionamento: visita agendada

Telefone: (14) 3042-1274



CACHAÇA VECCHIO ALBANO

A Cachaça Vecchio Albano, Aguardente de Cana, possui 40% de teor alcoólico e é envelhecida em barris de carvalho de 200 litros. A empresa, localizada no Sítio Primavera no alto da serra de Torrinhã/SP, foi fundada por Miguel Zoca em 2004. Seus produtos possuem registros no Ministério da Agricultura, Pecuária e Abastecimento



Figura 56, 57 e 58: Vecchio Albano

Fonte: Vecchio Albano

Endereço: Faz. Primavera – Alto Serra de Torrinhã

Horário de funcionamento: visita agendada

Telefone: (19) 99148-7572



CAFÉ LOTE 33

Micro Torrefação de café. Aberto à Visitação dos cafezais e tomar um café com a gente, a fazenda produz café especial e realiza visita e degustação.



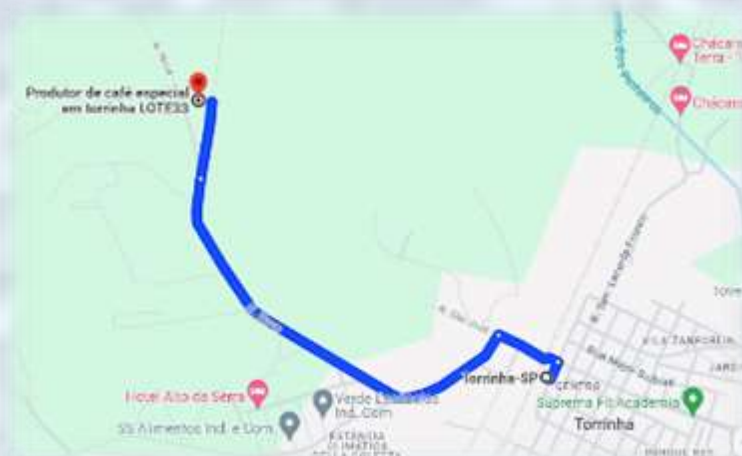
Figura 59, 60, 61: Café Lote 33

Fonte: Acervo Pessoal Eduardo H. F. Cunha

Endereço: Estrada do Matadouro sn– Torrinhã – 7km do centro

Horário de funcionamento: visita agendada

Telefone: (19) 98137-7627



FESTA DE NOSSA SENHORA APARECIDA

Realizada anualmente no dia 12 de outubro, a caminhada sai do Bairro do Tabuleiro até o Santuário de Nossa Senhora Aparecida localizada no Bairro Jardim Paulista percorrendo um trajeto de seis quilômetros.



Figura 62, 63, 64: Festa de Nossa Senhora Aparecida
Fonte: Depto de Cultura e Turismo de Torrinhã

Endereço: Bairro Tabuleiro

Horário de funcionamento: evento com data e horário programado



MISSA CIO DA TERRA

É uma missa de agradecimento a toda comunidade rural. Envolve participação da Comunidade do Mosteiro na organização.



Figura 65, 66, 67: Missa Cio da Terra

Fonte: Depto de Cultura e Turismo de Torrinhã – Santa Ideia

Endereço: Rod Cezarino Mariano km 12,5 – Bairro Paraíso

Horário de funcionamento: evento com data e horário programado



FOLIA DE REIS

Realizado no Bairro Rural do Paraíso em uma capela localizada à sombra de uma figueira centenária



Figura 68, 69, 70: Folia de Reis

Fonte: Depto de Cultura de Turismo de Torrinhã

Endereço: Bairro do Paraíso

Horário de funcionamento: evento com data e horário programado



FESTA DO PEÃO - RODEIO DE TORRINHA

Festa do peão de Torrinha é considerada uma das melhores da região, realizada no Centro Hípico e de Eventos de Torrinha.

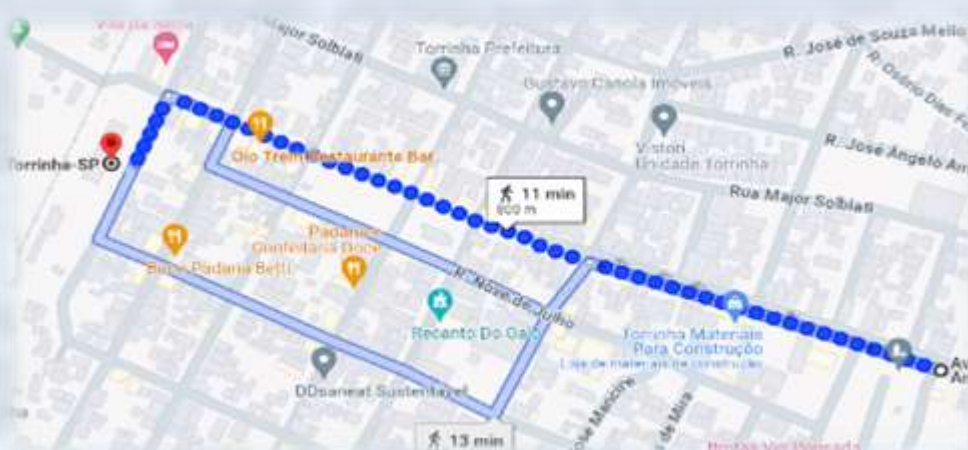


Figura 71, 72, 73: Festa do Peão

Fonte: Depto de Cultura e Turismo de Torrinha

Endereço: Av. Antônio Amalfi, 900 - Jardim Barbosa

Horário de funcionamento: evento com data e horário programado



CARNAVAL

Carnaval com mais de 70 anos de tradição, diferenciado dos carnavais da região. Desfile de bonecos de rua artesanais além de contar com escolas de samba e blocos de rua, agregando mais de 40.000 pessoas.



Figura 74, 75, 76: Carnaval

Fonte: Depto de Cultura de Turismo de Torrinhã

Endereço: toda a cidade

Horário de funcionamento: evento com data e horário programado

MOTOR ROCK: ENCONTRO DE MOTOCICLISTAS E CARROS ANTIGOS

O evento esportivo, cultural e turístico, voltado para todas as faixas etárias. Reúne os amantes do motociclismo e dos carros antigos, as atrações musicais são do gênero de Rock.



Figura 77, 78, 79: Motor Rock

Fonte: Depto de Cultura e Turismo de Torrinhã e Motor Rock

Endereço: Av. Antônio Amalfi, 900 - Jardim Barbosa

Horário de funcionamento: evento com data e horário programado



FESTIVAL GASTRONÔMICO

O Festival é um evento gastronômico, turístico e cultural e tem como principal objetivo destacar e promover a culinária local, atraindo visitantes, desenvolvendo o turismo do município e valorizando a cultura. Além da comercialização dos pratos desenvolvidos pelo comércio torrinhense, acontece também o concurso com três premiações para os melhores e atrações musicais.



Figura 80, 81, 82: Festival Gastronômico

Fonte: Depto de Cultura e Turismo de Torrinhã

Endereço: Av. Antônio Amalfi, 900 - Jardim Barbosa

Horário de funcionamento: evento com data e horário programado



TORRINHA FLY

O evento Torrinhã Fly, é um encontro de amantes do aeromodelismo, recebe participantes de toda região que dão um show nas alturas, além da praça de alimentação com comércio local. O evento conta com o apoio da ATA – Associação Torrinhense de Aeromodelismo.

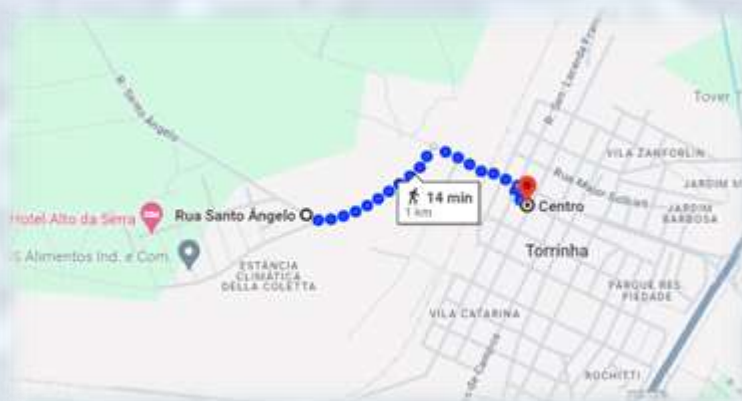


Figura 83, 84, 85: Torrinhã Fly

Fonte: Depto de Cultura e Turismo de Torrinhã

Endereço: Pista de Aeromodelismo (Rua Santo Angelo, s/n – KM 2

Horário de funcionamento: evento com data e horário programado



FESTA JUNINA ESCOLA AGRÍCOLA

O evento acontece há alguns anos, com o passar do tempo foi crescendo e se tornando uma das maiores festas juninas do município e da região. A festa conta com apresentações de dança (quadrilha), atrações musicais, comidas e bebidas típicas, brincadeiras, pau de sebo e muita diversão para toda família.

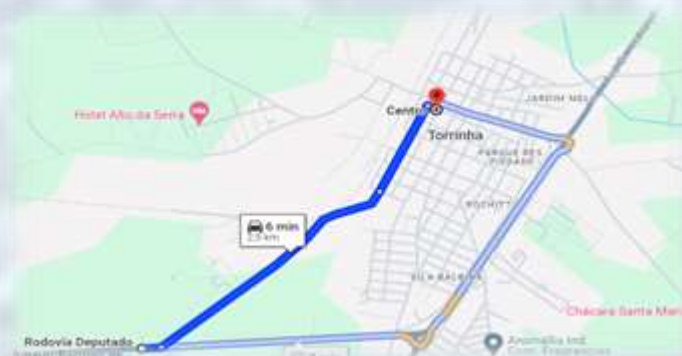


Figura 83, 84, 85: Festa Junina

Fonte: Depto de Cultura e Turismo de Torrinha

Endereço: Rod. Dep. Amauri Barroso de Sousa, 2 - Torrinha

Horário de funcionamento: evento com data e horário programado



DESFILE DE CAVALEIROS

Evento realizado pelo Clube dos Cavaleiros de Torrinhã sempre no primeiro final de semana de abril de cada ano. Esse Evento percorre inúmeras ruas da cidade, passa pela frente da Igreja Matriz onde cada cavaleiro recebe a benção do Padre. Após a benção a Cavalgada continua até o Centro Hípico de Torrinhã, onde acontece shows musicais, é servido almoço gratuito para todos os Cavaleiros participantes, também são realizadas homenagens e provas como pega da leitoa, pega do galizé, corrida entre cavalo e moto, gincana, rodeio em carneiros etc.



Figura 86, 87, 88: Desfile de Cavaleiros

Fonte: Depto de Cultura e Turismo de Torrinhã

Endereço: várias ruas da cidade

FESTIVIDADES DO ANIVERSÁRIO DA CIDADE

O aniversário de Torrinhã sempre é comemorado com apresentações do Departamento de Educação e Ação Social, atrações musicais, são três dias de festa e alegria.



Figura 89, 90, 91: Festividades do Aniversário
Fonte: Depto de Cultura e Turismo de Torrinhã

Endereço: Av. Antônio Amalfi, 900 - Jardim Barbosa

Endereço: Rua São José 676 – 740 – Centro - Torrinhã

Horário de funcionamento: evento com data e horário programado



ARRAIÁ DA MARIONA

O evento é um Carnaval fora de época, no estilo junino. No primeiro Arraiá foi realizado o casamento do Marião com a Mariona (bonecos mais tradicionais do Carnaval de Torrinhã), e um boneco gigante do Padre Nilton que “fez a cerimônia”. A ideia é dar sequência a essa festa aumentar a família dos bonecões. Além do casamento, é realizado o desfile com Escola de Samba, blocos e o tradicional do Carnaval: bonecos gigantes. Apresentação de danças juninas, desenvolvimento do comercio local com praça de alimentação, participação das entidades locais.



Figura 92, 93, 94: Arraiá da Mariona

Fonte: Depto de Cultura e Turismo de Torrinhã

Endereço: Praça da Igreja Matriz (Rua Dr Carlos de Campos, 313-361)

Horário de funcionamento: evento com data e horário agendado



FESTIVAL DE INVERNO

Idealizada pela comunidade católica, o evento acontece entre os meses de junho e julho e compreende atrações como: shows de música sertaneja, apresentação de quadrilha, teatro, cinema, gincanas envolvendo adultos e crianças, desfile de moda infantil e eleição de miss e mister mirim.



Figura 95,96 e 97: Festival de Inverno

Fonte: Depto de Cultura e Turismo de Torrinhã – Santa Ideia

Endereço: Rua Sete de Abril, 451 – 551 - Centro

Horário de funcionamento: evento no mês de junho e julho



2.3. MEIOS DE HOSPEDAGEM

RECANTO ALVORADA ECORESORT

Possui 42 apartamentos e 200 leitos. Infraestrutura, bar, restaurante, piscinas, lagos, pesca, salão de eventos, quadra de esportes, monitor de recreação, stand-up e caiaque no lago, conjunto aquático com 6 piscinas, piscina aquecida coberta, sauna, minigolfe, tênis, futebol, arco e flecha, cavalgada. Atua nas modalidades café da manhã, meia pensão e pensão completa



Figura 98: Recanto Alvorada

Fonte: www.recantodalvorada.com.br

Endereço: Rodovia SP197, Km12,5 - Bairro Canela Velha – Torrinhã SP

Site: <https://recantoalvorada.com.br/>

Telefone: (14) 3653.9910 (11) 3042.2970

HOTEL ALTO DA SERRA

Possui 20 apartamentos com 50 leitos. O hotel oferece bar, restaurante, estacionamento e toda infraestrutura dentro dos quartos



Figura 99: Alto da Serra

Fonte: Facebook Hotel Alto da Serra

Endereço: Avenida Odila Califf Della Coletta, 70, Torrinhã, SP

Site: <https://www.facebook.com/HotelAltoDaSerraTorrinha/>

E-mail: contato@hotelaltodaserra.com.br

Telefone: (14) 98168-7026 (14) 99872-1977

POUSADA VILLA DA SERRA

Possui 13 apartamentos com 38 leitos.
O hotel oferece bar, restaurante,
estacionamento, área verde e toda
infraestrutura dentro dos quartos



Figura 100: Villa da Serra

Fonte: <http://www.pousadavilladaserra.com.br>

Endereço: Rua Nabor Marques, 497 – Centro - Torrinhã, SP

Site: <http://www.pousadavilladaserra.com.br>

Telefone: (14) 3656.1092

POUSADA CHALÉS

Possui 04 chalés com 16 leitos.
O local oferece 4 chalés, sendo em cada um
deles 1 cama de casal e uma de solteiro.



Figura 101: Pousada Chalés

Fonte: www.pousadaserradoitaqueri.com.br

Endereço: Rod SP 197 - Dr Américo Piva, km14,5

Site: <http://www.pousadaserradoitaqueri.com.br>

Telefone: (14) 99891-8849

TOTALIZADORES DE HOSPEDAGEM EM TORRINHA

Total de estabelecimentos: 04

Total de unidades habitacionais: 79

Total de leitos: 304

Outro destaque em Torrinhã são os sítios e chácaras de aluguel particular, que é muito utilizada por pessoas que vem passar o final de semana na cidade

SÍTIO CUNHA DO GRAMADO (Pombo)

Rod SP 197 - Américo Piva, km 241

Telefone: (14) 99163-8650

SÍTIO RANCHO DO VALE

Rod SP 304, Km 245

Telefone: (14) 99666-8423

SÍTIO TRÊS IRMÃS

Rod SP 304, km 248 (4 km do trevo)

Telefone (14) 99810-9641

SÍTIO ZÉ COCO

Rod SP 197 - Américo Piva, Km 12

Telefone: (14) 99648-8999

CHÁCARA do BONFIM

Via Rua Senador Lacerda Franco (3 km)

Telefone: (14) 99783-5999

CHÁCARA SANTA EDWIGES

Est Santa Elisa, km 1,5

Telefone: (14) 99660-7430

CHÁCARA CONQUISTA

Rod SP 304 - 39,4 km

Telefone: (14) 99750-1526

CHÁCARA PAINEIRAS

SP 304, entrada 3,6 km

Telefone: (14) 99129-7367

CHÁCARA DO PAPINHA

Vicinal São Pedro | Cezarino Mariano, km 1 | 14 99815-2728

CHÁCARA SANTA LUZIA

Rod 304, km 041 - Jardim das Palmeiras

Telefone: (14) 99831-3858

CHÁCARA SANTA EDWIGES

Est Santa Elisa, km 1,5

Telefone: (14) 99660-7430

CHÁCARA SAVINO

Rod SP 197 | Américo Piva - Rua A nº15 - Santa Felicidade

Telefone: (14) 99740 8051

CHÁCARA SANTA MARIA

Vicinal São Pedro | Cezarino Mariano, 1,5 km

Telefone: (14) 99602-4857

CHÁCARA do TEDESCHI

Vicinal São Pedro | Cezarino Mariano, Km 1 (300m do trevo)

Telefone: (14) 99783-5999 | 99888-3393

Para complementar a oferta de hospedagem, o município de Torrinhã tem na cidade vizinha, Brotas, a apenas 20km, uma oferta muito variada. Abaixo citaremos os principais meios de hospedagem de Brotas

BROTAS ECO-RESORT – ESTÂNCIA PERALTAS

Possui 40 apartamentos. Tem recreação infantil, turismo rural, arvorismo adulto e infantil, tirolesas, estrutura completa para atividades recreativas e esportivas, amplo parque aquático, aceitamos animais de pequeno porte, acesso a deficientes.



Figura 102: Brotas Eco Resort

Fonte: www.brotasecohotelefazenda.com.br

Endereço: Rua Dr. Emílio Dalla Deia Filho, portão 3 –

Site: <https://www.brotasecohotelefazenda.com.br/>

E-mail: reservas@brotasecoresort.com.br

Telefone: (14) 3653.9998 (11)3035.1900

HOTEL FAZENDA AREIA QUE CANTA

Possui 50 apartamentos com 174 leitos. Completa estrutura de piscinas e atividades esportivas, aventura e exclusivo passeio a nascente Areia que Canta e corredeiras do Rio Tamanduá. Possui salão de eventos e convenções, adaptado para pessoas com deficiência, aceita animais pequeno porte



Figura 103: Areia que Canta

Fonte: www.areiaquecanta.com.br

Endereço: Rod. Eng. Paulo Nilo Romano km 124,5

Site: <https://www.areiaquecanta.com.br/>

E-mail: areiaquecanta@areiaquecanta.com.br

Telefone: (14) 3654.7300 (14) 3654-7307

CASARÃO HOTEL

Possui 35 apartamentos.

Sala de estar com TV DVD antena parabólica,
Lan House, salão para café da manhã, Internet
Wi Fi, estacionamento, atendimento em inglês
e aceita todos os cartões.



Figura 104: Casarão Hotel

Fonte: <https://www.casaraohotel.com.br/>

Endereço: Av. Mário Pinotti, 1057 – Centro – Torrinhã/BrotasSP

Site: <https://www.casaraohotel.com.br/>

Email: contato@casaraohotel.com.br

Telefone: (14) 99661-6495

HOTEL POUSADA ALVORADA

Possui 25 apartamentos.

Sala de estar com TV, estacionamento, café da manhã
atendimento em inglês, aceita todos os cartões.



Figura 105: Pousada Alvorada

Fonte: www.pousadaalvorada.com.br

Endereço: Av. Mário Pinotti, 1181 – Centro – Brotas/SP

Site: <https://www.pousadaalvorada.com.br/>

E-mail: alvorada@pousadaalvorada.com.br

Telefone: (14) 3653-1027 / 3653-4022 / (14) 99106-5746

HOTEL POUSADA CAMINHO DAS ÁGUAS

Possui 18 apartamentos.

Equipados com ar-condicionado, tv com antena parabólica, frigobar, *wi-fi*. Piscina (infantil e adulto) e estacionamento



Figura 106: Caminho das Águas
pousadacaminhosdasaguas.com.br

Endereço: Av. Mário Pinotti, 1110 – Centro – Brotas/SP

Site: <https://www.pousadacaminhodasaguas.com.br/>

E-mail: reservas@pousadacaminhodasaguas.com.br

Telefone: Whats (14) 98198-7478 - (14) 3653-2428

HOTEL POUSADA NATURAL BROTAS

Possui 120 apartamentos.

Cercado de jardins e pomares, piscina com água mineral e climatizada, salão para jogos e convenções, living com TV, sofás e redes, espaço kids, miniloja, espaço fitness com bar, churrasqueira, cozinha e lavanderia para hóspedes, hidrospa, sauna e cromoterapia, estacionamento grátis



Figura 107: Caminho das Águas
<https://www.hotelnatural.com.br/>

HOTEL VIVENDA DAS CACHOEIRAS

Possui 24 apartamentos.

Apartamentos equipados com ar-condicionado, TV, frigobar, ducha com aquecimento central e alguns apartamentos com varanda. Piscina com quiosque, estacionamento.



Figura 108: Vivenda das Cachoeiras

www.hotelvivendadascachoeiras.com.br/

Endereço: Av. Lorival Jaubert da Silva Braga, 1130 - Jd Regina

Site: <https://www.vivendadascachoeiras.com.br/>

Email: reservas@hotelvivendadascachoeiras.com.br

Telefone: (14) 3653-5638 – 3653-2033

MIRÁGUA REFÚGIOS POUSADA

Possui 24 chalés.

Oferece banheiras ofurô, piscina adulto e infantil, sauna a vapor (masculino e feminino), quadra de vôlei de areia, salão de jogos, playground, estacionamento, sala de Massagem,



Figura 109: Mirágua Refúgios

<https://www.miraguarefugios.com.br>

Endereço: Av. Rodolpho Guimarães, 04 – Centro – Brotas/SP

Site: <https://www.miraguarefugios.com.br/>

Email: reservas@miraguarefugios.com.br

Telefone: (14) 99879-2536 – (14) 3653-8085

2.4. GASTRONOMIA: BARES E RESTAURANTES

Torrinhã possui uma Gastronomia muito marcante. Além de seus bares e restaurantes que atendem os turistas, estes possuem muitas novidades em gastronomia, presente em eventos e no dia a dia.

Dividimos esse trabalho em duas etapas: a primeira (em laranja) somente com estabelecimentos considerados restaurantes e a segunda (em verde) para os demais estabelecimentos: bares, lanchonetes, pizzarias, sorveterias, hamburguerias, cafeterias etc.

RESTAURANTES

Barão e Baronesa

Estrada Municipal Santa Elisa s/nº - Jd. Santa Elisa

Fone (14) 3656-1839

Serviços: Self-Service, rodízio e lanchonete.

Horário de Funcionamento: Segunda à Domingo das 06:00h às 00:00h

Recanto Alvorada

Eco Resort

Rod. Dr. Américo Piva, SP 197 km 13 – Bairro Canela Velha

Fone (14) 36539910 / 30422970

www.recantoalvorada.com.br / www.facebook.com/RecantoAlvorada

Restaurante, Choperia e Pizzaria Torrinhã (Sandra)

Rua Dr. Carlos de Campos, 449 – Centro

Fone (14) 3656-1941

www.facebook.com/choptorrinha

Cantinho da Vovó

Rua 9 de julho, 305 – Centro - Torrinhã

Fone (14) 3656-3622

Horário de Funcionamento: 10:00 às 13:40 (mesa) e até 14:00 marmitas

Oió Trem Restaurante e Bar

Rua São José, 399 – Centro - Torrinhã

Fone (14) 96675-7848

Pesqueiro do Coqueiro

Avenida Gov. dr. Paulo Salim Maluf, km 1,2 - Torrinhã

Fone (14) 99678-1440

Pesqueiro Tucuruvi

Chácara Paineiras, SP 304, km 242 - 3 - Gramado, Torrinhã

Fone (14) 3656-3624

CAFETERIA

Casa da Madre

Rua São José, 272 – Centro Torrinhã

Fone: (14) 99665-3262

Cafeteria Agromonges

Rod. Cezarino Mariano, km 12,5 – Bairro Paraíso

Fone (14) 998976930 / 998690138

www.agromonges.com

[www.facebook.com/Agromonges Mosteiro do](https://www.facebook.com/AgromongesMosteirodoParaíso) Paraíso

La Margarita

R. A, casa 45 - Santa Felicidade, Torrinhã

Fone (14) 99198-9227

BARES

Bar do Baixinho

Rua Mario Maristela, 310 – Pq Res. Piedade

Fone (14) 36561014 / 997539557

Bar do Brito Recanto dos Amigos

Rua Afonso Gentil de Andrade, 408 – Vila Zanforlin

Fone (14) 36563289 / 996142015

Bar do Carlão

Rua Teotônio Vilela, 135 – Jd. Paulo Lupino

Fone (14) 998010133

www.facebook.com/bardocarlaotorrinha

Bar do Carmo

Rua Rui Barbosa, 65 – Jd. Paulo Lupino

Fone (14) 36563624 / 997692257

www.facebook.com/BardoCarmo

Bar do Tatu

Rua Nove de Julho, 439 – Centro

Fone (14) 998185116

www.facebook.com/BarDoTatuGaucho

Bar e Restaurante do Matheus

Rod. Amauri Barroso de Souza, SP 304 km 1

Fone (14) 36560221

Bar Fátima Perez

Rua Dr. Carlos de Campos, 206 – Jd. São José

Fone (14) 996047680

Bar do Calú

Rua São José, 232 – Centro

Fone (14) 996087069

Quincas Bar

Rua Sen. Lacerda Franco, 515 – Centro

Fone (14) 36563152 / 993939755

Redondos Texxacos Beer

Rua São Jose, 250 – Centro

TRAILERS DE ALIMENTAÇÃO

Beto Lanches

Rua 7 de abril, 1410

Fone (14) 99781-6509

Horário funcionamento: 4ª à dom das 18:30 às 23:30

Trailer da Valentina

Av. Albino Candioti, 330 – Jd. Paulista

Fone (14) 996388125

Trailer Do Serjão

Pça. José Vicente Costa com Rua Cap. Alberto mendes Jr – Jd. Paulista

Fone (14) 36561414

www.facebbok.com/Trailer-do-Serjao

Trailer da Ro

Pça. José Vicente Costa, s/nº - Jd. Paulista

Trailer da Marta

Pça. José Vicente Costa, s/nº - Jd. Paulista

LANCHONETES E AFINS

Brasa Espetos e Burguers

Av. Antonio Amalfi, 658 – Jd. Barbosa

Fone (14) 98829-5649

Irmãos Bahia

Rua Ângelo Bortolai, 558 – Centro

Fone (14) 996467856

www.facebook.com/Lanchonete-do-Tatu-Bahia

Pronto Socorro da Cerveja

Rua Sete de Abril, 1254 – Centro

Fone (14) 997597870

www.facebook.com/Pronto-socorro-da-cerveja

Avenida do Açaí

Rua São José, (Atras da Igreja Matriz) – Centro

Fone (14) 99666-4507

Palácio do Sorvete e Açaí

Rua Santa Elisa, 55 – Jd. Paulista

Fone (14) 99715-2713

Horário de Funcionamento: a partir das 10h

PIZZARIAS

Na Lenha (Serviço Delivery)

Rua Nove de Julho, 526 – Centro

Fone (14) 36563466

Bom Sabor

Rua Sete de Abril, 894 – Centro

Fone (14) 9968-58843

Pizzaria Paraíso dos Sabores

Rua Angelo Bortolai, 554 - Centro

Fone (14) 99652-2436

EMPORIUNS

Emporium de Minas

Rua São José, 250 – Centro - Torrinhã

Fone (14) 99844-0913

Casa Perlatti

R. Dr. Carlos de Campos, 864 - Centro, Torrinhã

Fone: (14) 3656-1373 – (14) 99786-0145

2.5. SERVIÇO DE INFORMAÇÃO TURÍSTICA

PIT – POSTO DE INFORMAÇÃO TURÍSTICA

Endereço: Av. Antonio Amalfi, 800 – Centro Torrinhã

Horário Funcionamento: 2ª à 6ª das 09h às 12h e das 13h às 17h e sáb e dom das 9h às 15h

Telefone: (14) 3656-3488



Figura 110: PIT

Foto: acervo pessoal Eduardo H. F. Cunha



Figura 110: PIT

Foto: acervo pessoal Eduardo H. F. Cunha

OPERADORAS E AGÊNCIAS RECEPTIVAS

Um dos serviços mais completos que existem em Torrinhã são realizados por operadoras e agências receptivas. Abaixo uma lista desses estabelecimentos, com o que oferecem

AGÊNCIA MAIS ADDVENTURE

Endereço: Sítio Santa Clara – rod. Dep. Amauri Barroso

Site: www.instagram.com/maisadventure

Email: ruancarlospontes@hotmail.com

Telefone: (14) 99706-2037

Atividades: Guiamento para as cachoeiras de Torrinhã, passeios de bicicleta, rapel, trilhas e camping.

2.6. SERVIÇOS MÉDICOS E EMERGENCIAIS

HOSPITAL PADRE NICANOR MERINO

PAM – PRONTO ATENDIMENTO MUNICIPAL

Endereço: Rua Angelo Bortolai, 124 - 126 – Centro Torrinhã

Telefone: (14) 3656-1444

Atendimento 24 horas

Número de Leitos: 18 leitos total entre hospital e PAM

Site: [https://hospital-pe-nicanor-](https://hospital-pe-nicanor-merino.negocio.site/?utm_source=gmb&utm_medium=referral)

[merino.negocio.site/?utm_source=gmb&utm_medium=referral](https://hospital-pe-nicanor-merino.negocio.site/?utm_source=gmb&utm_medium=referral)



Figura 12: Hospital

Fonte: Hospital e Fonte: acervo pessoal Alexandre

POSTOS DE SAÚDE

Centro de Saúde III

Rua José Antunes, 247 – Centro

Horário de Atendimento: segunda a sexta - das 06:30h às 17:00h

Telefone (14) 3656-1449

UBS Dr. Erasmo Lância

Rua Lilian Boti Buzato, s/nº - Vila Balbina

Horário de atendimento: segunda a sexta - das 06:30h às 17:00h

Telefone: (14) 3656-4080

LABORATÓRIO

Laboratório de Análises Clínicas São Lucas de Torrinhã

Rua Ângelo Bortolai, 527 – Centro

Horário de atendimento: segunda a sexta - das 08:00h às 17:00h

Telefone: Fone (14) 3656-1621

Dra. Silvia Mascaro Laboratório de Análises Clínicas Ltda

Rua Antonio Amalfi, 255 – Centro Torrinhã

Telefone: (14) 3656-3389

ÓTICA

Ótica Cláudia

Rua 9 de Julho, 155 – Centro

Horário de atendimento: segunda à sábado - as 08:00h às 17:00h

Fone (14) 36561896

Ótica Nicole

Rua 9 de Julho, 447 – Centro

Horário de atendimento: segunda a sábado - das 08:00 às 17:00h

Telefone (14) 36561594

FARMÁCIAS E DROGARIAS

Farmácia de Manipulação Kapim Limão

Rua Ângelo Bortolai, 527 – Centro

Telefone: (14) 3656-4061

Drogaria Torrinhã I

Rua Dr. Carlos de Campos, 594 – Centro

Horário atendimento: 2ª à 6ª - das 08:00h às 20:00h sáb até 12h– domingo Plantão

Telefone: (14) 36561560

Drogaria Torrinhã II (Filial)

Rua Lílian Botti Buzato, 650 - Vila Balbina

Horário atendimento: 2ª à 6ª - das 08:00h às 20:00h sáb até 12h– domingo Plantão

Telefone:(14) 3656-1560

Drogaria Acácia

Rua José Alves Barbosa Filho, 11 – Jd Mundo Novo

Horário atendimento: 2ª à 6ª - das 08:00h às 20:00h sáb até 12h– domingo Plantão

Telefone (14) 3656-1250

Drogaria Total

Rua Mário Batistela, 330 – Jd. Rochit

Telefone: (14) 3656-1432

2.7. EQUIPAMENTOS PÚBLICOS

CENTRO HÍPICO E DE EVENTOS DE TORRINHA

Endereço: Av. Antonio Amalfi, sn – Centro - Torrinha

Capacidade: 12.000 pessoas

Gestão Pública

CASA DA CULTURA

Endereço: Rua 9 de Julho, 338 sn – Centro - Torrinha

Capacidade: 200 pessoas

Gestão Pública

ESTAÇÃO FERROVIÁRIA

Endereço: Rua Nabor Marques sn – Centro - Torrinha

Capacidade: 200 pessoas

Gestão Privada

PISTA DE CICLISMO

Endereço: várias ruas – Centro - Torrinha

Capacidade: 12.000 pessoas

Gestão Pública

MOSTEIRO DO PARAÍSO

Endereço: Rod Cezarino Mariano km 12,5 – Bairro Paraíso

Capacidade: 2.000 pessoas

Gestão Privada

3. PROGNÓSTICO

Para realizar o prognóstico, ou seja, prever aonde se chegará e com quais estratégias, diretrizes e projetos considera-se os estudos realizados no diagnóstico, a pesquisa de demanda turística e a elaboração de um cenário. Também é importante revisitar nesse momento a visão de futuro. É desse conjunto que derivam e surgem as propostas para o desenvolvimento do turismo.

VOCAÇÃO DE FUTURO

Torrinha é uma cidade cujas manifestações culturais, religiosas sempre foram bem desenvolvidas e marcantes para toda região, por meio dos eventos realizados. Até hoje, esses eventos são reconhecidos pelos visitantes e população, fazendo do Turismo de Eventos, a vocação de Torrinha

Sobre a visão de futuro foi definido:

Torrinha será reconhecida pelo turismo de eventos, proporcionando aos visitantes infraestrutura adequada, gerando desenvolvimento ao município

3.1. CENÁRIO

Para construir o cenário do Turismo em Torrinhã utilizou-se a ferramenta de análise SWOT, do inglês Strengths (Forças), Weaknesses (Fraquezas), Opportunities (Oportunidades) e Threats (Ameaças), que oferece uma visão abrangente e holística da posição de um destino turístico em relação ao seu ambiente interno e externo. Avaliar oportunidades e ameaças, que são fatores externos ajudam ao município posicionar-se e realizar ajustes nas estratégias de acordo com a evolução do mercado. E ao analisar os pontos fortes e fracos internos, se identificam as áreas nas quais podem se destacar ou precisam melhorar. Esses elementos foram a base para a formulação das estratégias definidas no plano.

São consideradas AMEAÇAS

A ampliação da oferta de produtos e destinos turísticos da região. Alguns municípios conseguem atrair grandes investimentos com atrativos diferenciados o que alerta o município a trabalhar de forma eficiente gestão dos seus recursos para contribuir com uma oferta turística de qualidade e diferenciais que sejam notados pelos consumidores.

São consideradas OPORTUNIDADES

A paisagem exuberante do entorno à cidade de Torrinhã surpreende positivamente. Por qualquer estrada ou caminho que se chega ao município encanta o visitante. Porém muitas das belezas podem ser apreciadas somente a partir de propriedades rurais privadas, o que exige da governança do turismo uma aproximação com esses proprietários para mostrar o potencial de negócios existente ao explorar de forma planejada esses espaços.

Essa paisagem deslumbrante da região, composta por colinas, vales e riachos trouxe para Torrinhã eventos de Off Road e a manutenção e fortalecimento dessa ação é uma oportunidade para destacar Torrinhã no cenário nacional.

A atividade permite explorar trilhas off-road emocionantes, enfrentando obstáculos naturais e testando as habilidades de condução dos participantes em terrenos variados, que vão desde estradas de terra até trechos rochosos e íngremes.

Além do desafio off-road, o evento oferece uma série de atividades e entretenimento para toda a família, incluindo exposições de veículos, shows ao vivo, gastronomia local e acampamentos. A atmosfera festiva e descontraída do Off Road Torrinha cria uma oportunidade para os participantes compartilharem suas paixões, trocarem experiências e criarem memórias inesquecíveis.

O Off Road Torrinha é uma experiência emocionante e enriquecedora para todos os envolvidos, destacando a beleza natural e o potencial de aventura da região de Torrinha e proporcionando momentos inesquecíveis para os amantes do off-road.

Os Pontos Fortes e Fracos que aqui chamaremos de Pontos a Melhorar foram organizados a partir da análise dos atrativos, da pesquisa de demanda e demandas identificadas pelo “trade do turismo”.

Torrinha tem inúmeras cachoeiras, mas para efeito deste plano foram identificadas as cinco que além de terem um relevante potencial turístico é possível estabelecer um diálogo com os proprietários para a realização de melhorias no acesso e infraestrutura. São elas: Cachoeira do Bonsucesso, do Mira, do Santo Antônio, do Tombolato e do Bissoli. A beleza natural e riqueza de fauna são abundantes nesses locais, mas é preciso melhorar o acesso, a infraestrutura e disponibilizar monitores de turismo para orientar sobre o que pode ser apreciado e quais os cuidados com a segurança.

No turismo religioso a oferta é relevante considerando que tem o Mosteiro do Paraíso, Capelas Rurais, Caminho de Peregrinação via Crucis e o destaque da Igreja Matriz de São José. O segmento mobiliza pessoas por si só, mas é precisa planejamento e uma oferta mais bem definida com horários de visitação, possibilidades de hospedagem, sinalização adequada e um plano de divulgação que evidencia todo esse potencial.

Na área rural estão surgindo importantes empreendimentos agroindústrias que podem tornar-se destinos importantes para no desenvolvimento do turismo. São destaques em Torrinha Alzira Destilaria Della Colleta Cachaça, Café Lote 33, Indústria de Óleos Essenciais e Industria de Frutas Cristalizadas. Os dois primeiros já preparados para visitaçaõ precisam de uma divulgação direcionada a público específico e as indústrias precisam ser trabalhadas para um turismo industrial onde o visitante possa conhecer a proposta e vida a experiência de uma produção.

Nos atrativos culturais reside a identidade de Torrinha. Alguns destaca para a Estação Ferroviária, Memorial do Carnaval, Oficina Luthieria, Orquestra de Viola Caipira e Orquestra Municipal Waldemar Tedeschi. A Estação é uma referência arquitetônica que está em reforma e o Memorial tem um importante acervo de um carnaval com características únicas do Brasil e música representa a cultura de Torrinha. É preciso cuidar da manutenção, de definição de horários de visitaçaõ e criar condições para que a música das orquestras estejam presentes nos mais variados eventos do município e região.

Eventos são o ponto forte da mobilizaçaõ turística, que além de diversos, mantêm em grande parte uma identidade cultural. Alguns dos destaques são o Carnaval que atrai milhares de turistas da região, Festa do Peão, Festa da Nossa Senhora de Aparecida, Folia de Reis, Missa Cio da Terra, Festival Gastronômico e Off Roas, entre outros. Todos os eventos querem revisãõ no seu planejamento, um calendário anual definido e uma divulgação eficaz.

Diante desse cenário optou-se por organizar as estratégias em 5 Eixos estratégicos e a partir de cada um deles definiram-se as diretrizes os projetos para cada diretriz.

3.2. EIXOS ESTRATÉGICOS

Os cinco eixos estratégicos definidos estão representados na figura a seguir:



Os eixos estratégicos para o desenvolvimento do turismo de Torrinhã surgem das diversas análises dos diagnósticos, dos cenários e das propostas que foram-se desenhando no processo de elaboração do plano Diretor de Turismo para se chegar à visão desejada. Cada eixo reúne uma diretriz que se desdobra em um conjunto de projetos.

O eixo **Governança e Inteligência Turística**: orienta as propostas de forma a criar vínculos entre os diversos atores públicos e privados que trabalham pelo desenvolvimento do município e que inclui os diversos segmentos municipais. Já a inteligência turística refere-se à capacidade que o destino precisa desenvolver para tomar decisões baseadas em informações e conhecimento, que são coletados em pesquisas e análise dos seus resultados no contexto do território.

O eixo **Eventos com Identidade Cultural** é um dos tópicos fundamentais para o município que precisa garantir que ações conservem para a manutenção e desenvolvimento do Turismo de Eventos.

O eixo **Incentivo ao Empreendedorismo** define as intervenções públicas necessárias para criar ambiente seguro para que o investimento privado se amplie e possa oferecer serviços de qualidade à comunidade e turistas.

O eixo **Qualificação de Atrativos e Roteiros** trata das ações que precisam ser realizadas para garantir que os serviços e os atrativos turísticos sejam da melhor qualidade e capazes de atrair e aumentar periodicamente o fluxo turístico.

E, o eixo **Marketing de Identidade** que propõe um conjunto de ações capazes de posicionar Torrinha entre os melhores destinos paulistas e por consequência para ser visitado e admirado por brasileiros de todo o país e mais: criar a identidade do município.

3.3. DIRETRIZES PARA CADA EIXO ESTRATÉGICO

1. GOVERNANÇA E INTELIGÊNCIA TURÍSTICA

Fortalecer os vínculos de confiança entre poder público e iniciativa para gerir o plano diretor de turismo de Torrinha com indicadores de desenvolvimento

2. EVENTOS COM IDENTIDADE CULTURAL

Tornar a cidade de Torrinha uma referência estadual na realização de eventos com identidade cultural

3. INCENTIVO AO EMPREENDEDORISMO

Contribuir para ampliar a capacidade de investimento da iniciativa privada em produtos turísticos e meios de hospedagem

4. QUALIFICAÇÃO DE ATRATIVOS E ROTEIROS

Ampliar o acesso a potenciais atrativos, aprimorar os existentes, desenvolver roteiros turísticos e capacitar pessoas para melhorar o atendimento ao cliente

5. MARKETING DE IDENTIDADE

Promover e divulgar Torrinha como local de relevantes eventos com foco na identidade cultural

3.4. PROJETOS PROPOSTOS

1. GOVERNANÇA E INTELIGÊNCIA TURÍSTICA

OBSERVATÓRIO DO TURISMO

Objetivo

Realizar e manter pesquisa de demanda atualizada anualmente; acompanhar o crescimento do ISS e realizar pesquisas junto à iniciativa privada sobre o desenvolvimento do faturamento

Prazo: Permanente

Responsabilidade: COMTUR e Prefeitura

FORTALECE GESTÃO

Objetivo

Criar reuniões semestrais de avaliação do desenvolvimento do turismo entre COMTUR e Executivo municipal

Prazo: Permanente

Responsabilidade: COMTUR e Prefeitura

GESTÃO DO CARNAVAL

Objetivo

Manter o grupo dos envolvidos na organização do carnaval para validar propostas que o aprimorem.

Prazo: Permanente

Responsabilidade: COMTUR e Prefeitura

DATA DE EVENTOS	
<p align="center">Objetivo</p> <p>Articular a criação de legislação para garantir que os eventos tradicionais do município sejam sempre realizados nas datas originais previstas.</p>	
Prazo: Curto Prazo	Responsabilidade: Prefeitura

FESTA DE NOSSA SENHORA APARECIDA	
<p align="center">Objetivo</p> <p>Articular com a igreja para que a festa tenha mudança de local do palco e incentivar à contratação de terceiros para profissionalizar o evento e divulgação</p>	
Prazo: Permanente	Responsabilidade: COMTUR, Paróquia e Prefeitura

2. EVENTOS COM IDENTIDADE CULTURAL

CALENDÁRIO ANUAL DE EVENTOS

Objetivo	
Manter um calendário de eventos atualizado e disponibilizado nas mídias sociais.	
Prazo: Curto Prazo	Responsabilidade: COMTUR e Prefeitura

TORRINHA CAPITAL BRASILEIRA DO OFF ROAD

Objetivo	
Aprimorar e tornar o evento Off Road numa referência nacional	
Prazo: Médio Prazo	Responsabilidade: Prefeitura

TOCA TORRINHA

Objetivo	
Criar um calendário específico ou incluir a Orquestra de Viola e a Banda Municipal em eventos da cidade como forma de complementar o produto e ao mesmo tempo mostrar a cultura local	
Prazo: Curto Prazo	Responsabilidade: Bandas e Prefeitura

ESTAÇÃO VIVA

Objetivo

Articular a criação de espaço para eventos na Estação Ferroviária, transformando o local num ponto de referência cultural da cidade

Prazo: Médio Prazo

Responsabilidade: Prefeitura

MEMORIAL DO CARNAVAL

Objetivo

Reabrir e divulgar o memorial do Carnaval na Estação ferroviária

Prazo: Curto Prazo

Responsabilidade: Prefeitura

MEMORIAL DO CAFÉ

Objetivo

Criar e divulgar o memorial do café com os produtores e empreendedores vinculados ao segmento

Prazo: Médio Prazo

Responsabilidade: Cafeicultores, Prefeitura

3. INCENTIVO AO EMPREENDEDORISMO

INVESTE EM TORRINHA

Objetivo

Promover incentivos municipais para investidores que desejam empreender em meios de hospedagem

Prazo: Médio Prazo

Responsabilidade: Prefeitura

INVESTE COMÉRCIO

Objetivo

Incentivar a iniciativa privada a investir na infraestrutura e estética do seu estabelecimento e capacitar para a melhoria do produto ofertado e a qualidade do atendimento ao cliente

Prazo: Médio Prazo

Responsabilidade: Prefeitura e iniciativa privada

4. QUALIFICAÇÃO DE ATRATIVOS E ROTEIROS

CONTEMPLA CACHOEIRAS

Objetivo

Articular encontros com o grupo de donos das cinco cachoeiras e locais de contemplação privados definidos como potencial turístico e elaborar um plano de ação para garantir o acesso, melhorar a infraestrutura e promover a divulgação.

Prazo: Longo Prazo

Responsabilidade: Proprietários dos atrativos e Prefeitura

FESTA DO PEÃO

Objetivo

Promover articulação com a iniciativa privada para divulgar e potencializar o evento

Prazo: Curto Prazo

Responsabilidade: Prefeitura e Iniciativa Privada

FOLIA DE REIS

Objetivo

Elaborar uma proposta para que o evento tenha uma identidade mais foco cultural

Prazo: Curto Prazo

Responsabilidade: Bandas e Prefeitura

ROTA RELIGIOSA

Objetivo

Criar uma rota religiosa que inclua todos os atrativos e eventos religiosos, com identidade única, sinalização clara e divulgação eficiente.

Prazo: Médio Prazo

Responsabilidade: Prefeitura

ROTEIRO TORRINHA CAFEIRA

Objetivo

Criar o roteiro do café com visitação a produtores para conhecer o processo de plantação e colheita e degustação e compra do café

Prazo: Médio Prazo

Responsabilidade: Prefeitura e grupo de cafeicultores

ROTEIRO AGROINDUSTRIAL

Objetivo

Criar roteiro agroindustrial envolvendo a Destilaria Octaviano Della Colletta, o café Lote 33, Indústrias de óleos essenciais e Bebidas Guarany

Prazo: Médio Prazo

Responsabilidade: Prefeitura

CAPACITA TORRINHA

Objetivo

Articular junto ao sistema S e outras ofertas privadas capacitação para melhoria dos empreendimentos e no atendimento ao cliente

Prazo: Médio Prazo

Responsabilidade: Prefeitura

5. MARKETING DE IDENTIDADE

PLANO DE MARKETING

Objetivo

Criar um plano de Marketing com foco no calendário anual de eventos e nos roteiros turísticos da cidade.

Prazo: Curto Prazo

Responsabilidade: COMTUR e Prefeitura

REGIÃO HOSPEDA

Objetivo

Divulgar meios de hospedagens de cidades vizinhas quando o evento que for realizado na cidade trazer mais demanda que a oferta dos próprios meios de hospedagem

Prazo: Curto Prazo

Responsabilidade: Prefeitura e Iniciativa Privada

BANCO DE IMAGENS

Objetivo

Criar um banco de imagens públicas, do município de Torrinha, para disponibilizar para as mídias em geral

Prazo: Curto Prazo

Responsabilidade: Prefeitura

3.5. PRIORIZAÇÃO DE PROJETOS

Após definir os projetos para cada diretriz fez-se um exercício de priorização de projetos que considerou os seguintes aspectos. O projeto é.....



Desejo - As necessidades humanas, aquilo que é desejável e faz sentido para o desenvolvimento do turismo e comunidade

Praticabilidade – Aquilo que é possível tecnicamente, funcionalmente e organizacionalmente em futuro próximo

Viabilidade – O que é viável financeiramente, e que existam potenciais fontes de recurso para investir nele

Além dos critérios acima para a priorização dos projetos foi levado em conta os pontos críticos da infraestrutura turística levantados pelo “trade do turismo” e o resultado que pode orientar o foco e a ordem da implementação dos projetos segue, a saber:

PRIORIDADE DE CURTO PRAZO

ATÉ 1 ANO

Observatório do Turismo
Fortalece Gestão
Gestão do Comercio
Data de Eventos
Festa Nossa Senhora de Aparecida
Calendário Anual de Eventos
Toca Torrinhã
Memorial do Carnaval
Festa do Peão
Folia de Reis
Banco de Imagens

PRIORIDADE DE MÉDIO PRAZO

DE 1 A 2 ANOS

Torrinhã capital brasileira de Off Road
Estação Viva
Memorial do Café
Investe Torrinhã
Investe Comércio
Rota Religiosa
Roteiro Torrinhã Cafeeira
Rota Agroindustrial
Capacita Torrinhã

PRIORIDADE DE LONGO PRAZO

ACIMA DE 2 ANOS

Contempla Cachoeiras

4. CONCLUSÃO

O governo do estado de São Paulo por meio da Secretaria de Turismo e Viagens criou a oportunidade, por meio da lei complementar 1215/2015, para que mais municípios, além das Estância Turísticas, pudessem ter a oportunidade de desenvolver os seus potenciais turísticos e com isso gerar uma fonte de riqueza para os municípios. O município Torrinha agarrou essa oportunidade desde o início do processo, planejando, investindo e garantindo uma constante evolução no desenvolvimento do turismo.

Destaca-se o papel fundamental do Poder Público na organização e criação de um ambiente favorável à integração do Conselho municipal de turismo, sociedade civil, empresários, investidores e proprietários de atrativos turísticos, que são os principais impulsionadores desse desenvolvimento.

Com paisagens emocionantes e encantadoras Torrinha é considerada a "Pérola da Serra" o que motiva ainda mais sonhar e agir para planejar o futuro. Na trajetória do desenvolvimento do turismo compreendeu-se melhor as dificuldades e os desafios que agora se tem pela frente. Analisar detalhadamente o cenário atual também com base em dados de pesquisa e manifestações dos anseios do "trade turístico" orientou a organizar o modelo de desenvolvimento do turismo em cinco estratégias, com diretrizes e projetos importantes que devem ser implementados para consolidar o turismo no município.

As estratégias: "Governança e Inteligência Turística" onde se busca uma excelência no planejamento e execução colaborativa entre poder público e iniciativa privada, trabalhando sempre com informações e pesquisas. "Eventos com Identidade Territorial" que é a máquina motriz da oferta no sentido de movimentar, fazer circular pessoas em torno da nossa oferta com identidade. "Incentivo ao Empreendedorismo" cujo executivo municipal terá um papel fundamental de promover o município e criar condições para que novos investidores instalem equipamentos e serviços de alta atratividade. "Qualificação dos Atrativos" que é um desafio permanente. Para além da estética, concentrar esforços num atendimento de qualidade para gerar sempre boas experiências ao turista e "Marketing de Identidade" buscando desenvolver uma marca própria que destaque a nossa cultura e as nossas paisagens exuberantes.

(sem data) Pousada Villa da Serra, disponível em: www.pousadavilladaserra.com.br
acesso em 17/12/2023

(sem data) Hotel Alto da Serra, disponível em:
www.facebook.com/HotelAltoDaSerraTorrinha acesso em 17/12/2023

(sem data) Pousada Chalés, disponível em: www.pousadaserradoitaqueri.com.br
acesso em 17/12/2023

(sem data) Brotas Eco Resort, disponível em: www.brotasecohoteifazenda.com.br
acesso em 17/12/2023

(sem data) Hotel Fazenda Areia que Canta, disponível em: www.areiaquecanta.com.br
acesso em 17/12/2023

(sem data) Casarão Hotel, disponível em: www.casaraohotel.com.br acesso em
17/12/2023

(sem data) Hotel Pousada Alvorada, disponível em: www.pousadaalvorada.com.br
acesso em 17/12/2023

(sem data) Hotel Pousada Caminho das Águas, disponível em
www.pousadacaminhosdasaguas.com.br acesso em 17/12/2023

(sem data) Hotel Pousada Natura Brotas, disponível em www.hotelnatural.com.br
acesso em 17/12/2023

(sem data) Hotel Vivenda das Cachoeiras, disponível em
www.hotelvivendadascachoeiras.com.br acesso em 17/12/2023

(sem data) Mirágua Refúgios Pousada, disponível em www.miraquarefugios.com.br
acesso em 17/12/2023