

PLANO REGIONAL DE PREVENÇÃO E COMBATE A INCÊNDIOS FLORESTAIS

OBJETIVO

Estabelecer, na região proposta, as medidas e atividades prioritárias destinadas a evitar e **reduzir a ocorrência de incêndios florestais** e sistematizar as ações emergenciais de resposta realizadas durante ou após o fogo.

Municípios RT Serra do Itaqueri

Águas de São Pedro
Analândia
Brotas
Charqueada
Corumbataí
Dourado
Ipeúna
Itirapina
Limeira
Rio Claro
Santa Maria da Serra
São Carlos
São Pedro
Piracicaba
Torrinha

ONDE – TERRITÓRIO



Municípios APA - Cuesta Corumbataí

Analândia
Barra Bonita
Brotas
Charqueada
Corumbataí
Dois Córregos
Ipeúna
Itirapina
Mineiros do Tietê
Rio Claro
Santa Maria da Serra
São Carlos
São Manuel
São Pedro
Torrinha

TODO PLANO SEGUE ESTES PASSOS

Onde estamos



Onde queremos chegar



Como chegaremos



Como saberemos que chegamos



OBJETIVOS ESPECÍFICOS DO PLANO

- **Caracterizar os municípios** da APA- Cuesta, Corumbataí e Região Turística Serra do Itaqueri
- **Diagnosticar os recursos** humanos e materiais da Região
- **Sistematizar as ações** de preparação e prevenção de incêndios florestais.
- **Identificar** contatos e recursos da rede de **parceiros**.
- **Padronizar procedimentos**, rotinas e estratégias de acionamento e combate aos incêndios florestais
- Elaborar, atualizar e implantar **planos de contingência** para o combate aos incêndios florestais. (BRASIL, 2012). LF12.651/2012 Art. 39.

ESTRUTURA DO PLANO

DIAGNÓSTICO

APRESENTAÇÃO

- Objetivos
- História
- Índices e dados
- Visão de futuro
- Metodologia

- **Caracterização do Município**
- **Equipamentos de Proteção Individual**
- **Materiais de combate**
- **Equipamentos operacionais**
- **Recursos Humanos**
- Desafios locais
- Áreas com potencial foco de incêndio
- Monitoramento e Detecção:
Clima, Risco, Incêndio
- Acionamento – Intervenção
- Desmobilização – Registros
- Padronização de boas práticas

PROGNÓSTICO

- Cenário
- Diretrizes
- Projetos

DIAGNÓSTICO

CARACTERIZAÇÃO DA DEFESA CIVIL	
Nome do Município	Analândia
Município limítrofes	Corumbatai, Santa Cruz da Conceição, Pirassununga, Deslvaro, Itirapina
Endereço da Defesa Civil	Rua 5, 483, Centro
Nome do Gestor(a) / Responsável	Maykon Aparecido Muniz
Nome do cargo/função que o município dá	Coordenador
Número de telefone fixo	(19) 3566-9090
Número de celular	(19) 99737-1371
e-mail	maykonantonellamuniz@gmail.com
Nome e distância da unidade de Bombeiro mais próxima	Estação de Bombeiros de Pirassununga, 30 km
Possui parceiros para prevenção ou combate aos incêndios florestais?	Sim (x) Não ()
Participa de alguma integração de combate a incêndios na região?	Sim (x) Não ()

DIAGNÓSTICO

1 Equipamentos de Proteção Individual (EPI)			
Descrição	Quantidade existente	Quantidade necessária	Demanda
Uniforme	10	10	0
Capacete	10	10	0
Balaclava	4	6	2
Luva	10	10	0
Máscara	10	10	0
Bota	4	4	0
Óculos de segurança	10	10	0
Cantil	4	4	0
Macacão Florestal	6	6	0

DIAGNÓSTICO

2 Materiais de Combate (Ferramentas)			
Descrição	Quantidade existente	Quantidade necessária	Demanda
Abafador	4	10	6
Vassoura de bruxa	0	10	10
Bomba-costal rígida	0	10	10
Mochila-costal flexível	4	10	6
Enxada	3	10	7
Rastelo	0	10	10
Mangueira 1/2"	3	10	7

DIAGNÓSTICO

3. Equipamentos operacionais (Viaturas e equipamentos)				
Descrição	Quantidade existente	Quantidade necessária	Demanda	Situação do existente *
Caminhão-pipa	2	2	0	B
Caminhonete 4x4	0	1	1	
Trator com implementos (grade, roçadeira)	1	1	0	B
Tanque (carreta tanque, jumbinho)	0	1	1	
Moto-bomba	1	1	0	B
Moto-bomba flutuante	0	1	1	
Motoserra	1	2	1	OP
Roçadeira	0	1	1	
Atomizador costal / Soprador de ar	1	3	2	OP
Tanque flexível PVC 400 l ou 700 l	1	1	0	B
*Situação da existente	B = BOM	OP = Operando Precariamente	NO = Não Operando	

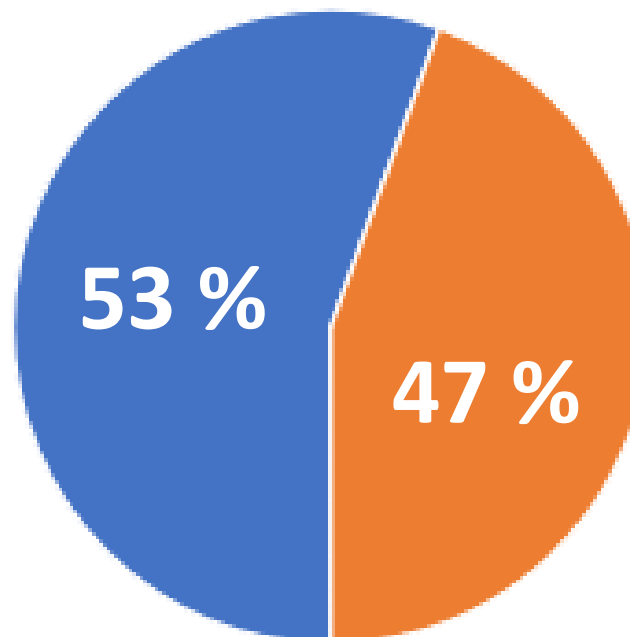
DIAGNÓSTICO

4. Recursos Humanos da UC			
Nome do brigadista e/ou Funcionário de Apoio no Combate	Função No município	Função no Combate	Telefone
Marcos Antonio Mariano	Motorista	Operacinal	(19) 99631-7548
Eder Luiz Albiere	Operador de Maquinas	Operacional	(19) 99758-8788
Carlos Fernando os Santos	Operador de Maquinas	Operacional	(19) 99655-2096
Valdecir de Soares Carvalho	Tratorista	Operacional	(19) 99636-6734

ADESÃO AO PROJETO

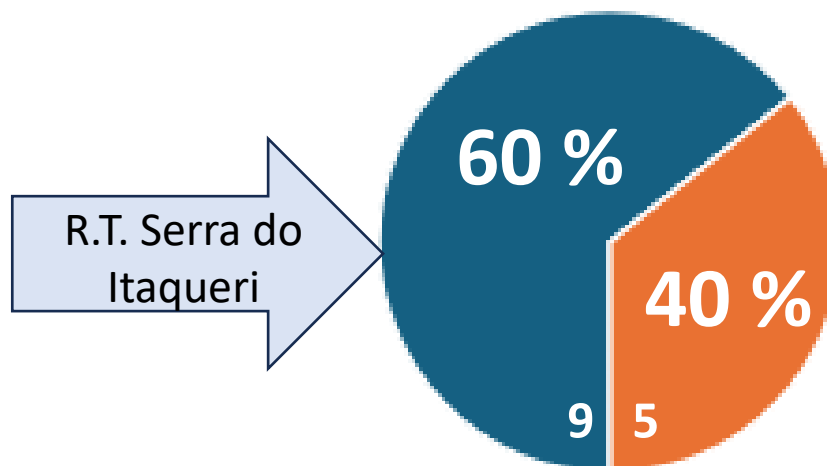
Participando

1. ANALÂNDIA
2. ÁGUAS DE SÃO PEDRO
3. BROTAS
4. CORUMBATAÍ
5. ITIRAPINA
6. SANTA MARIA DA SERRA
7. SÃO CARLOS
8. SÃO MANUEL
9. SÃO PEDRO
10. TORRINHA



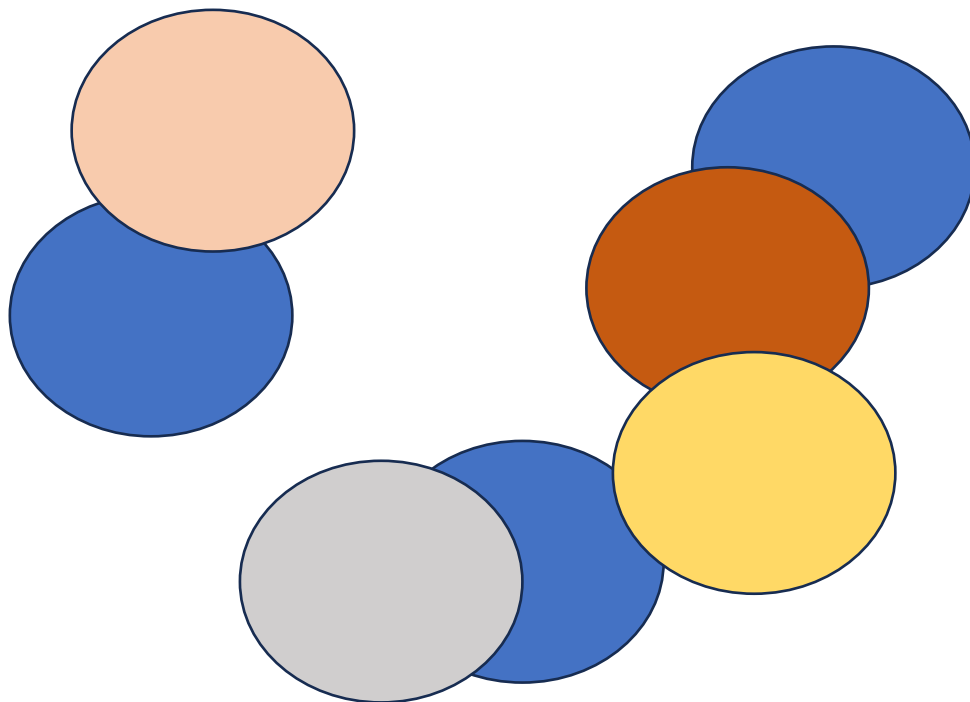
Ainda não aderiram

1. BARRA BONITA
2. CHARQUEADA
3. DOIS CÔRREGOS
4. DOURADO
5. IPEÚNA
6. LIMEIRA
7. MINEIROS DO TIETÊ
8. PIRACICABA
9. RIO CLARO




IMPORTÂNCIA DA PARTICIPAÇÃO


Municípios conectados



Municípios isolados



IMPORTÂNCIA DA PARTICIPAÇÃO



Região conectada,
articulada e melhor
preparada para prevenir
e combater incêndios

PRÓXIMOS PASSOS

1. RECEBER NOVAS ADESÕES E TRABALHAR AS INFORMAÇÕES (**DEFESA CIVIL**)
2. CONCLUIR O DIAGNÓSTICO DE RECURSOS , MATERIAIS E EQUIPAMENTOS
3. **TRATAR DOS DESAFIOS LOCAIS**

Na sequência

- Áreas com potencial foco de incêndio
- Monitoramento e Detecção: Clima, Risco, Incêndio
- Acionamento – Intervenção
- Desmobilização
- Padronização de boas práticas